
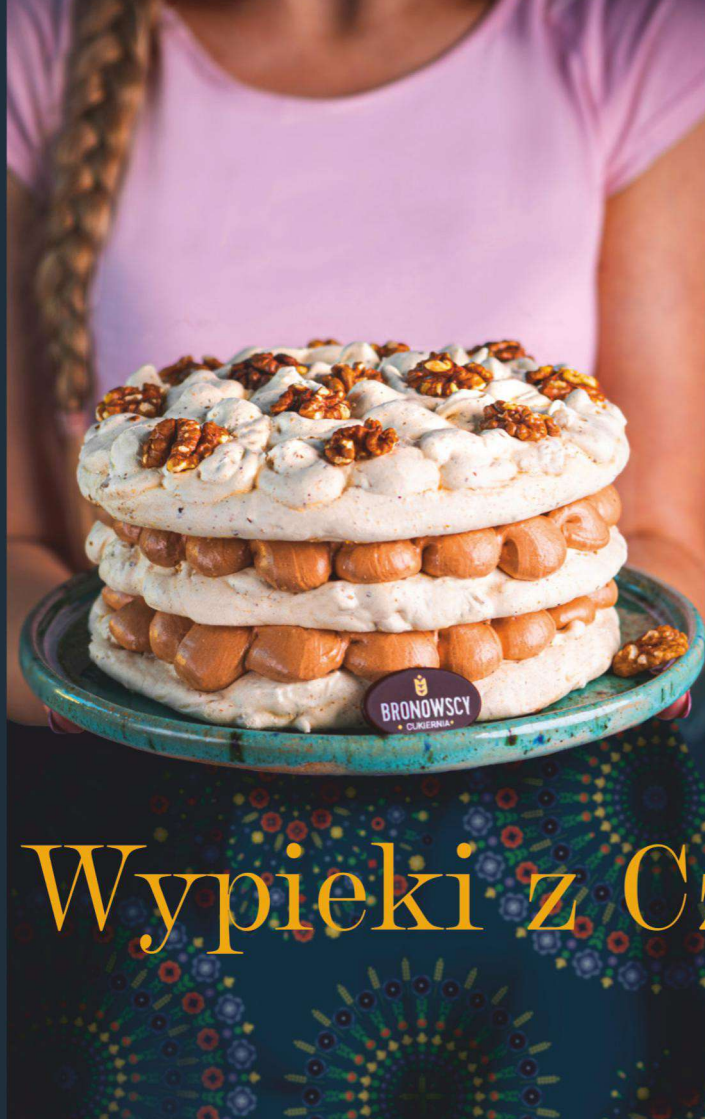




# Gmina Czernichów



Ciasta i torty · Tradycyjne pieczywo · Lody



R. ZAŁ.  1994

**BRONOWSCY**

• PRODUKTY WŁASNE •



W malowniczo położonej miejscowości Czernichów, u podnóża Góry Żar, w krainie jezior międzybrodzkiego i żywieckiego, powstają z sercem, pasją i miłością do tego co najlepsze - domowe słodkości.

# Wypieki z Czernichowa

UL. PIEKARSKA 1 • WOJ. ŚLĄSKIE • TEL./FAX: 33 866 12 55

[WWW.PIEKARNIACZERNICHOW.PL](http://WWW.PIEKARNIACZERNICHOW.PL)



Urząd Gminy Czernichów z siedzibą w Tresnej  
ul. Żywiecka 2, 34-311 Czernichów  
tel.: 33 866 13 25



[www.czernichow.com.pl](http://www.czernichow.com.pl)   [gmina@czernichow.com.pl](mailto:gmina@czernichow.com.pl)

# Gmina CZERNICHÓW

## Zapraszamy



Gmina Czernichów położona jest w północnej części powiatu żywieckiego, w województwie śląskim. Na jej terenie znajdują się cztery sołectwa: Międzybrodzie Bialskie, Międzybrodzie Żywieckie, Czernichów i Tresna. Gmina zajmuje część pasma górskiego Beskidu Małego. Jego najcenniejszymi obszarami są malownicze przełomy rzeki Soły w Tresnej i Międzybrodziu Bialskim. Zostały one wykorzystane pod budowę zapór wodnych Porąbka (1936 rok) oraz Tresna (1967 rok), dzięki którym powstały dwa jeziora: Międzybrodzkie i Żywieckie.

Czernichów jest gminą o charakterze turystyczno-wypoczynkowym, głównie ze względu na walory środowiska przyrodniczego. Jako jedna z nielicznych w Polsce, może zaoferować turystom jednocześnie góry, jeziora i stok narciarski. Jej zasoby docenią m.in. miłośnicy turystyki, kolarstwa, biegów górskich, sportów wodnych i powietrznych. Odwiedzający gminę turyści mogą skorzystać z bogatej bazy noclegowej. Hotele, ośrodki wczasowe, pensjonaty, czy kwatery w gospodarstwach agroturystycznych są w stanie zaspokoić gusta najbardziej wymagających klientów.

O ich podniebienia z kolei dbają liczne restauracje, zajazdy, karczmy i lokale gastronomiczne, serwując pyszną kuchnię domową.



## Góra Żar



Wizytówką gminy Czernichów jest Góra Żar (761 m n.p.m.). Z jej szczytu przy dobrej pogodzie można podziwiać m.in. rozległą panoramę górską obejmującą szczyty Beskidu Małego, Śląskiego i Żywieckiego. W 1978 r. na szczycie góry Żar wybudowano zbiornik wodny, a wewnątrz góry - unikalny w skali światowej obiekt energetyczny - podziemną elektrownię szczytowo-pompową Porąbka-Żar o największym w świecie spadku wody 440 m. To drugi co do wielkości obiekt tego typu w Polsce. Elektrownia jest udostępniona zwiedzającym.

Góra Żar zwana jest górą lotników. Na jej stoku działa lotnisko sportowe. Ze względu na sprzyjające prądy powietrzne, szybownicy i paralotniarze mają tu doskonałe warunki do szybkiego wzbijania się w powietrze. Ukształtowanie terenu zapewnia długie i pełne wrażenia loty. Amatorzy sportów powietrznych mogą skorzystać z oferty Górskiej Szkoły Szybowcowej, której tradycje sięgają 1936 roku, i odbyć szkolenie pod okiem fachowców. Szkoła posiada własny hotel, a lotnisko otaczają zbocza zachęcające do spacerów i wycieczek.

# Góra Żar

Kolejną z atrakcji Góry Żar jest kolejka linowo-terenowa, która wywozi turystów na szczyt, przemierzając trasę o długości 1300 metrów. Zimą Góra Żar przyciąga miłośników białego szaleństwa świetnie przygotowaną (naśnieżoną i oświetloną) trasą narciarską. Wiosną i jesienią Żar oferuje liczne atrakcje turystom lubiącym aktywny wypoczynek. Ze szczytu prowadzą trasy dla rowerzystów, jest letni tor saneczkowy, park linowy i mini-park linowy dla najmłodszych. Na stoku Góry Żar działa także baza do uprawiania zorbingu, mountainboardingu, paintballa oraz off-roadu. Na szczycie góry rozlokowały się lokale gastronomiczne.



Dzięki zaporom na Sole powstały sztuczne jeziora: Międzybrodzkie i Żywieckie, idealne do żeglowania, pływania rowerkiem wodnym czy kajakiem albo do uprawiania surfingu. Na turystów czekają liczne, dobrze przygotowane przystanie wodne i wypożyczalnie sprzętu wodnego. Ci, którzy wolą wypoczynek na brzegu, mogą opałać się na plaży lub w cieniu otaczającego jeziora lasu. Brzegi akwenów to również raj dla wędkarzy, a na grzybiarzy czekają beskidzkie lasy, w których zazwyczaj rocznie jest kilka wyspów koźlaków czy borowików.



Jedno z czterech sołectw gminy - Międzybrodzie Żywieckie - okazało się najpopularniejszą miejscowością turystyczną wakacji roku 2017 w powiecie żywieckim, zajmując jednocześnie drugie miejsce w woj. śląskim. Serwis internetowy eholiday.pl opublikował dane na temat informacji wyszukiwanych w jego ofercie. Osoby planujące odpoczynek w województwie śląskim najczęściej szukały noclegów w Wiśle, Międzybrodziu Żywieckim oraz Ustroniu. Największą popularnością cieszyły się kwatery prywatne i pokoje gościnne. W Międzybrodziu Żywieckim turystów interesowały także domy letniskowe i domy do wynajęcia.

Zapewnieniem atrakcji kulturalnych i sportowych dla mieszkańców oraz turystów zajmuje się Gminny Ośrodek Kultury i Sportu, powołany w styczniu 2017 roku. Jednostka współpracuje z lokalnymi organizacjami społecznymi, artystami, zespołami, twórcami ludowymi, klubami sportowymi czy szkołami. Jest otwarta na wszelkie pomysły i inicjatywy oraz na współpracę w zakresie organizacji imprez. Wszyscy zainteresowani współpracą z GOKiS mogą pisać na adres: [biuro@gokis.czernichow.com.pl](mailto:biuro@gokis.czernichow.com.pl).



# Szlaki turystyczne



## Szlaki turystyczne:

Malownicze położenie gminy Czernichów zachęca do pieszych wędrówek szlakami turystycznymi o zróżnicowanym stopniu trudności, które prowadzą na górskie szczyty, m.in.: Czupel (933 m n.p.m.), Magurkę Wilkowicką (909 m n.p.m.), Rogacz (898 m n.p.m.), Żar (702 m n.p.m.), Kiczere (827 m n.p.m.).

PRZEBIEG TRASY	KOLOR SZLAKU	CZAS PRZEJŚCIA
Czernichów centrum-Kościelec (736 m n.p.m.) - Jaworzyna (864 m n.p.m.) - Przełęcz Cisowa (805 m n.p.m.) - Przełęcz Przysłop Cisowy (795 m n.p.m.)	niebieski	3,00 h
Czernichów Centrum-Suchy Wierch (799 m n.p.m.) - Czupel (933 m n.p.m.) - Magurka (909 m n.p.m.) schronisko PTTK	niebieski	2,25 h
Żarnówka Mała PKS - Kozy	niebieski	2,5 h
Międzybrodzie Bialskie centrum - Międzybrodzie Ponikiew - Magurka (909 m n.p.m.), schronisko PTTK	żółty	2,06 h
Żarnówka Mała - Hrobacza Łąka (828 m n.p.m.)	żółty	1,55 h
Tresna I (przystanek PKS) - Solisko (639 m n.p.m.)	żółty	2,00 h
Międzybrodzie Bialskie - Rogacz (898 m n.p.m.) - Łodygowice PKP	czerwony	4,00 h
Żarnówka Mała PKS- Gaiki (808 m n.p.m.)	zielony	3,00 h
Porąbka (zapora) - Żar (761 m n.p.m.)	czerwony	1,50 h
Porąbka (centrum) - Kiczera (827 m n.p.m.) - Żar	żółty/czarny	2, 30 h
Porąbka (Kozubnik) - Góra Żar	czarny/ czerwony	2,00 h



Osobliwym elementem regionu Beskidu Małego, w tym również gminy Czernichów, są szopy kamienne - architektoniczna pamiątka po nieistniejącej już na tym terenie kulturze pasterskiej. W budynkach tych górale przechowywali niezbędne w pracy narzędzia, siano, a także zamieszkiwali je w czasie letniego wypasu. Obecnie większość z tych budowli popadła w ruinę, na terenie gminy znajduje się jednak kilka dobrze jeszcze zachowanych szop kamiennych. Znajdziemy je m.in. na łące pod Jaworzyną, na Cinalkowej Polanie i pod Cisową Grapą. Ostatni z wymienionych budynków przed wojną spełniał funkcję budynku mieszkalnego (koliby). W czasie okupacji służył za schronienie partyzantom i został zniszczony przez Niemców. W ostatnich latach ściany koliby odbudowała grupa miłośników Beskidu Małego.

# Atrakcje



Kolej linowo-terenowa na Górę Żar - przez cały rok dowozi turystów na szczyt, skąd podziwiać można beskidzkie pejzaże. Zimą stok zamienia się w centrum narciarskie.

Park Linowy Trollandia obok dolnej stacji kolejki na Żar, dysponuje trasami o różnym stopniu trudności.

Całoroczny Tor Saneczkowy na Górze Żar o długości 500 m, czas zjazdu ok. 2 min. Dzieci od 3 do 8 lat zjeżdżają wraz z osobą dorosłą dwuosobowymi sankami.

Rejsy statkiem po Jeziorze Żywieckim, rozpoczynające się przy zaprze w Tresnej, umożliwiają podziwianie malowniczych stoków otaczających jezioro.

Izba Regionalna w Międzybrodzu Białym (przy ul. Brodek 2) prezentuje bogatą historię, tradycję i folklor gminy Czernichów.

Elektrownia Szczytowo-Pompowa Porąbka-Żar - obiekt całorocznie udostępniony turystom, oferuje ciekawy program zwiedzania. Konieczna rezerwacja: tel. 33 48 68 200.



## Zabytki



Obiekty sakralne:

Żywiecczyzna wyróżnia się niezwykle silnym przywiązaniem do wiary, tradycji i wartości duchowych. Turyści spacerujący po terenie gminy Czernichów z pewnością zachwycają się licznymi przydrożnymi figurkami i kapliczkami. Ponadto na terenie gminy znajdziemy zabytkowe obiekty związane z życiem duchowym jej mieszkańców:

Kościół Parafialny pw. św. Marii Magdaleny w Międzybrodzu Bialskim z 1863 roku w stylu neoromańskim, z zabytkowym ołtarzem oraz cennymi renesansowymi i barokowymi obrazami.

Dzwonnica drewniana w Tresnej (początek XIX wieku).

Murowana kapliczka i dzwonnica w Czernichowie (XIX wiek).

Barokowa kaplica kamienna w Czernichowie (1781 rok).


Figura kamienna Matki Boskiej Niepokalanej Poczęcia w Czernichowie (1848 rok).



#### Sołectwa gminy Czernichów:

Czernichów - siedziba władz gminy. Sołectwo położone u podnóża zapory w Tresnej, po obu stronach rzeki Soły, w dolinie potoku Rostoka, na stoku Suchego Wierchu. Na terenie Czernichowa znajduje się zabytkowa murowana kapliczka z oryginalną dzwonnica z XVIII w. W centrum miejscowości znajdziemy pomnik poświęcony mieszkańcom gminy poległym podczas II wojny światowej.

Tresna - jest najmniejszym sołectwem gminy Czernichów. Położona nad północnym i południowym brzegiem Jeziora Żywieckiego, na stokach Kościelca i góry Przystop. Stanowi jedynie niewielką część miejscowości, którą zajmowała przed wybudowaniem zapory wodnej na przełomie rzeki Soły, miejsce dzisiejszego sztucznego Jeziora Żywieckiego. Na terenie miejscowości, oprócz zapory/elektrowni wodnej, znajdują się przystanie wodne, restauracje i ośrodki wypoczynkowe, a brzegi jeziora są idealnym miejscem do wędkowania.



Międzybrodzie Żywieckie - położone jest nad południowymi krańcami Jeziora Międzybrodzkiego, w dolinie potoku Isepnica, na stokach Góry Żar, Cisowej Grapy i Rogacza. Na terenie miejscowości znajdują się: Elektrownia Szczytowo-Pompowa "Porąbka-Żar" ze zbiornikiem wodnym na szczycie góry, kolejka torowo-linowa, lotnisko należące do Górskiej Szkoły Szybowcowej "ŻAR", która już od połowy lat 30-tych XX w. jest miejscem treningu i spotkań pilotów szybowcowych z Polski i zagranicy.

Międzybrodzie Białskie - stanowi 60 proc. obszaru gminy. Miejscowość położona jest na północnym brzegu rzeki Soły, w dolinach potoków: Ponikiew, Duża i Mała Żarnówka, a także na stokach Rogacza, Magurki i Hrobaczej Łąki. Jej początki sięgają XV wieku - należała ona wówczas do Starostwa Lipnickiego. Międzybrodzie Białskie powstało przez złączenie w 1924 roku dwóch gromad chłopskich - Międzybrodzia Lipnickiego i Kobiernickiego. Międzybrodzie Białskie to typowa miejscowość turystyczno-wczasowa, z licznymi ośrodkami wypoczynkowymi, pensjonatami, restauracjami i przystaniami wodnymi.



Woda to .... ŻYCIE

Woda to ... Źródło Żywiec

WODA ŹRÓDLANA W SYSTEMIE PIĘCIOGALONOWYM

[www.zrodlozywiec.pl](http://www.zrodlozywiec.pl)



## KOMPLEKS WYPOCZYNKOWY RELAKS

- 12 apartamentów w Międzybrodzu Białskim
- 18 domków hotelowych w tym 2 LUX w Międzybrodzu Żywieckim
- kompleks basenów z podgrzewaną wodą i zjeżdżalniami
- przystań wodna Zatoka Restobar wraz z restauracją nad samym jeziorem
- bogate zaplecze sportowo-rekreacyjne
- zaplecze konferencyjne (sale wykładowe, catering)


**Relaks pokoje nad jeziorem**  
ul. Sportowa 20  
34-312 Międzybrodzie Bialskie

**Relaks domki pod Górą Żar**  
ul. Beskidzka 42  
34-312 Międzybrodzie Żywieckie

tel. 602 55 22 00

[www.miedzybrodzie.net.pl](http://www.miedzybrodzie.net.pl)

[kontakt@miedzybrodzie.net.pl](mailto:kontakt@miedzybrodzie.net.pl)



PRACOWNIA PROJEKTOWA  
MILIMETR

### MAJA MARGOL - OLEK

Projektant wnętrz

☎ +48 600 267 763

✉ [biuro@pracowniamilimetr.pl](mailto:biuro@pracowniamilimetr.pl)

🌐 [www.pracowniamilimetr.pl](http://www.pracowniamilimetr.pl)



Oferuje projektowanie i aranżację wnętrz prywatnych i publicznych wraz z dokumentacją, kosztorysem i nadzorem realizacją. *Zapraszamy.*

Folder został przygotowany we współpracy z GOKIS Czernichów.

Tekst i fotografie: arch. UG

Skład i druk: PCP - Kraków  
**WYDANIE II marzec 2021 r.**

Wydawca: Polskie Centrum Promocji  
[www.pcp.org.pl](http://www.pcp.org.pl) [pcp@adres.pl](mailto:pcp@adres.pl)  
[www.facebook.com/wydawnictwo.pcp](http://www.facebook.com/wydawnictwo.pcp)



## APARTAMENTY I POKOJE NAD SOŁĄ

☎ 600 791 242

ul. Spacerowa 14, 34-311 Czernichów

[www.apartamentynadsola.pl](http://www.apartamentynadsola.pl)

[apartamenty\\_czernichow@wp.pl](mailto:apartamenty_czernichow@wp.pl)



*Obiekt całoroczny, wszystkie pokoje z łazienkami oraz bezpośrednio wyjściem na zewnątrz. Do dyspozycji gości rowery, dla dzieci plac zabaw. Obiekt położony jest w cichej części Czernichowa w odległości 100 m od kładki przez Solę w pobliżu sklepów i czernichowskiej plaży.*





Szkoła  
Paralotniowa  
ALTI

Zacznij latać tego lata!

- szkolenia paralotniowe od podstaw
- loty tandemowe



[www.alti-paralotnie.pl](http://www.alti-paralotnie.pl) ☎ 601 513 015



Międzybrodzie Żywieckie 34-312  
ul. Isepnicka 29, tel. 33 866-10-38

[wypoczynek@owniagara.pl](mailto:wypoczynek@owniagara.pl)



[www.owniagara.pl](http://www.owniagara.pl)

Ośrodek zlokalizowany jest u podnóża góry Żar około 300 m od Zalewu Międzybrodzkiego w uroczej kotlinie, której granice wytycza górski wodospad. Zaplecze ośrodka stanowi sala restauracyjna na około 170 miejsc, sale szkoleniowe. Część hotelowo-noclegowa to pokoje 2 - osobowe i segmenty rodzinne z pełnym węzłem sanitarnym, oraz trzy apartamenty.



CAŁOROCZNY  
TOR SANECZKOWY

ul. Górská 6

34-312 Międzybrodzie Bialskie

[www.sw-zar.pl](http://www.sw-zar.pl)

☎ 660 483 183

# GEOPROJEKT

WIŚNIEWSKI GEODEZJA & KARTOGRAFIA

## Biuro Usług Geodezyjnych

mgr inż. Paweł Wiśniowski

ul. Kościuszki 42 (II piętro)  
34-300 Żywiec

tel./fax: +48 33 8612379

tel. kom: +48 601 501 632

office@geoprojekt-zywiec.pl

www.geoprojekt-zywiec.pl

## oferuje:

Mapy do celów projektowych

Mapy powykonawcze budynków

Mapy powykonawcze sieci uzbrojenia podziemnego  
(przyłącza energetyczne, kanalizacyjne, wodociągowe, gazowe itp.)

Podziały nieruchomości

Wyznaczenia punktów granicznych

Rozgraniczenia nieruchomości

## JF Budownictwo Jarosław Figiel

ul. Różana 2, 34-312 Międzybrodzie Żywieckie

☎ 530 998 377, 530 996 200

jfigiel@o2.pl

Oferujemy usługi:

- kierownika budowy
- inspektora nadzoru
- projektowanie
- pozwolenia na budowę
- uprawnienia budowlane i drogowe



☎ 607 067 865

ROLETY, PLISY,  
ŻALUZJE,  
MOSKITIERY,  
BRAMY GARAŻOWE,  
MARKIZY



Porąbka, ul. Bukowska 152

www.texion.pl

biuro@texion.pl



## Energia Odnawialna S.A.

Należąca do spółki **PGE Energia Odnawialna** elektrownia szczytowo – pompowa Porąbka-Żar o mocy zainstalowanej 540 MW jest jedynym tego typu obiektem w kraju, którego maszynownia usytuowana została w komorze podziemnej zlokalizowanej we wnętrzu Góry Żar.

O lokalizacji powstającej w latach 1971 – 1979 elektrowni zdecydowały wyjątkowo korzystne warunki topograficzne: duży spad przy małej odległości między zbiornikami oraz możliwość wykorzystania zagospodarowanej kaskady rzeki Soły.

**Porąbka – Żar to elektrownia szczytowo-pompowa** wykorzystująca jako zbiornik dolny Jezioro Międzybrodzkie, którego zaporę znajduje się w Międzybrodzu Bialskim. Górny zbiornik (całkowicie sztuczny) wybudowany został na szczycie Góry Żar. Zlokalizowane wewnątrz góry turbiny, zajmują wraz z pozostałymi instalacjami przestrzeń o wielkości porównywalnej do Kościoła Mariackiego

Elektrownia Porąbka – Żar jest pewnym i sprawdzonym dostawcą usług systemowych dla Krajowego Systemu Elektroenergetycznego. Odgrywa również ważną rolę regulacyjną i interwencyjną, zapewniając bezpieczeństwo energetyczne Polski.

Jeżeli chcesz się dowiedzieć jak funkcjonuje elektrownia szczytowo-pompowa, co to są usługi systemowe, praca regulacyjna i interwencyjna i wiele więcej zapraszamy do zwiedzania obiektu.  
Więcej informacji:

**PGE Energia Odnawialna S.A. Oddział ZEW Porąbka-Żar  
w Międzybrodzu Bialskim**

więcej informacji - tel. +48 33 48 68 200 oraz na [www.zewpz.pl](http://www.zewpz.pl)





Lato:

Szczyt Góry Żar jest łatwo dostępny dla wszystkich: kursuje tam kolej linowo - terenowa, czynna cały rok. Przy jej górnej stacji czeka restauracja z ciekawym menu, liczne szlaki piesze oraz tarasy widokowe.

Warto tam wjechać, bo widoki są oszałamiające (zwłaszcza latem i jesienią). Rozległa panorama Beskidu Małego zachwyca kolorami liści i pięknym zalesionych pagórków. Dla rowerzystów przygotowano trzy trasy zjazdowe o różnych stopniach trudności. Przy dolnej stacji zlokalizowano strefę zabaw dla dzieci. Maluchy poszaleją tu na dmuchańcach i skonstruowanym z nich torze przeszkód, jak również pojeżdżą na zjeżdżalni pontonowej.



Zima:

Zimą narciarze przejmują Górę Żar w swoje władanie. Ratrakowana i oświetlona trasa liczy 1600 m, a przy górnej stacji są jeszcze dwa wyciągi orczykowe (300- i 600-metrowy). Kolejka linowa szybko wywozi amatorów dobrego śniegu na górę. Przy jej dolnej stacji jest wypożyczalnia sprzętu oraz szkółka narciarska i snowboardowa.



[www.pkl.pl](http://www.pkl.pl)