



# Miasto i Gmina Połaniec





# Bank Spółdzielczy w Połańcu

## Klienci Banku

### - Naszym Najlepszym Kapitałem

28-230 Połaniec  
ul. Żapniowska 3  
tel./fax 15 865 00 71  
15 865 10 71  
www.bspolaniec.pl  
bank@bspolaniec.pl

**Punkt Kasowy w Ruszczy**  
Ruszcza  
ul. Kościelna 1  
tel. 15 865 01 48

**Punkt Kasowy w Zawadzie**  
Zawada 26  
tel. 15 865 00 90



# APP

ap-polaniec.pl

28-230 Połaniec, ul. Czarnieckiego 6D  
tel. 15 865 11 81, www.ap-polaniec.pl

Automatyka Połaniec s.c. specjalizuje się w kompleksowej realizacji przedsięwzięć remontowych i modernizacyjnych automatyki i układów zasilania w branży energetycznej oraz w zakładach przemysłowych wykorzystujących media energetyczne w procesach produkcyjnych.

W szczególności nasza oferta obejmuje usługi w zakresie:

- projektowania systemów automatyki, elektryki, PLC i SCADA;
- prefabrykacji szaf łączeniowych, sterowniczo-pomiarowych, zasilających i zabezpieczeniowych;
- montażu, uruchomienia i serwisowania układów elektrycznych i AKPiA oraz pomiarów elektrycznych;
- montażu obiektowego, okablowania, pomiarów po-montażowych i rozruchu;
- stałego utrzymania w ruchu automatyki i elektryki w zakładach przemysłowych;
- projektowania i montażu sieci światłowodowych;
- dostawy i montażu aparatury w wykonaniu Ex w strefach zagrożonych wybuchem.

*Zapraszamy do współpracy*






**T**o nie slogan. Rozwinięta infrastruktura, sieć wodociągów i kanalizacji, wyremontowane stare i wybudowane nowe drogi oraz obiekty sportowo - rekreacyjne, kolosalne zmiany o charakterze społecznym, w kulturze i oświacie, najlepsze tereny inwestycyjne - takie rewolucyjne pociągnięcia sprawiają, że dziś o Połaniecu śmiało można mówić, że ma najbardziej przyciągającą ofertę promocyjną w skali kraju.

Połaniec to synonim przedsiębiorczości, pracowitości i przede wszystkim skutecznej determinacji w dążeniu do sukcesu. To zadziwiające, że jako miasto i gmina liczące ponad 12 tys. mieszkańców potrafił się "wybić" w ostatnich kilku latach ponad inne, znacznie większe miasta i gminy, i stać się ważnym miejscem na mapie, nie tylko województwa świętokrzyskiego, ale i Polski. Te spore zmiany, które nastąpiły tu na przestrzeni kilku ostatnich lat widać w każdej sferze, także od strony finansowej - rozwojowo, można wręcz powiedzieć prorozwojowo. Z każdym dniem widać, że są tu stwarzane dogodniejsze warunki dla rozwoju społeczno - gospodarczego. Pod względem atrakcyjności Połaniec dorównuje już dużym miastom, ale ma dodatkową zaletę wyróżnia się swoim niesamowitym klimatem - bogatą historią związaną m.in. z postacią

Tadeusza Kościuszki, na cześć którego rok w rok są obchodzone uroczystości, połączone ze współczesnością przepelnioną nowoczesnymi pomysłami.

Połaniec ma to, co go wyróżnia na tle innych miast - to dobre otoczenie biznesu z przyjaznym klimatem dla inwestorów, nowoczesną infrastrukturą techniczną, zasobami energii, wykształconych kadr, dobrą dostępnością komunikacyjną, wysokim poziomem usług, ale również atrakcyjną ofertą wypoczynku. Warto nadmienić, że do kompleksowej oferty jaką Połaniec posiada dochodzą liczne nagrody i wyróżnienia w rozmaitych rankingach gospodarczości, gdzie gmina zajmuje czołowe miejsca. Jest także liderem w pozyskiwaniu zewnętrznych środków finansowych. Miasto i Gmina Połaniec w wyniku konsekwentnie realizowanej przez samorząd strategii harmonijnego rozwoju i przyszłościowych wizji ma dziś dostateczne zasoby energii, wody, nowoczesny system gospodarki odpadami, bardzo dobre połączenia - drogowe, czyste środowisko naturalne, oświatę na najwyższym poziomie, dobrze zorganizowaną służbę zdrowia i komunikację publiczną oraz niezwykle atrakcyjną ofertę kulturalną i aktywnych form wypoczynku, a patrząc przez pryzmat budowy mostu na Wiśle - jeszcze lepsze warunki życia.





**M**iasto Połaniec administracyjnie leży w południowo - wschodniej części województwa świętokrzyskiego, w powiecie staszowskim. Granicę miasta od wschodu stanowi rzeka Wisła, zaś od północy i zachodu kompleks Lasów Golejowskich. Gmina znajduje się we wschodniej części Niecki Połanieckiej będącej częścią Kotliny Sandomierskiej. Miasto położone jest przy drodze krajowej nr 79, na trasie Kraków - Sandomierz i liczy 8 410 mieszkańców (2013 r.). W skład tej przemysłowo-rolniczej gminy wchodzi miasto Połaniec i sołectwa: Brzozowa, Kamieniec, Kraśnik, Łęg - Zawada, Maśnik, Okrągła - Luszyca, Rudniki, Ruszcza, Ruszcza-Kępa, Rybitwy, Tursko Małe, Tursko Małe Kolonia, Winnica, Wymysłów, Zdzieci Nowe, Zdzieci Stare, Zrębin. Całą gminę zamieszkuje łącznie 12 113 osób (2013 r.). Gmina ma charakter przemysłowo-rolniczy, ponad 60% jej mieszkańców zatrudnia przemysł, głównie energetyka - Elektrownia GDF SUEZ Energia Polska S.A. oraz powstałe przy elektrowni spółki. Połaniec posiada bardzo dobrze rozwiniętą infrastrukturę techniczną i społeczną.

Tutejszy krajobraz ukształtował lodowiec. Pofałdowany teren rozcinają doliny rzeki Wisły, Czarnej Staszowskiej, Wschodniej i Kanału Strumień. W okolicy Połania i Winnicy Wisła tworzy malowniczy przełom. Prawie 20% powierzchni gminy zajmują lasy, z przewagą drzewostanu sosnowego. Ponad 100 hektarów to stawy rybne



Zakole Wisły fot. Michał Szelest

Panorama Połania z lotu ptaka. Fot. M. Szelest



**N**ajstarsze ślady osadnictwa w rejonie Połańca pochodzą ze środkowej epoki kamienia (kultura świderska, janisławska). Prawosłowiańska osada, datowana na VI-VII wiek istniała w Łęgu. Założeniem miasta stał się gród wczesnośredniowieczny ulokowany na skarpie wiślanej zwanej Winną Górą (X-XI w.). Pierwsza historyczna wzmianka o drewnianym kościele św. Katarzyny w Połańcu pochodzi z 1191 roku. To właśnie ten rok przyjmuje się jako datę narodzin Połańca. 18 lipca 1264 roku książę krakowski Bolesław Wstydlivy potwierdził nadanie praw miejskich, a król Kazimierz Wielki przeniósł Połaniec na obecne miejsce.

Na karty historii Połaniec trafił za sprawą Tadeusza Kościuszki i Insurekcji Kościuszkowskiej. Od 5 do 18 maja 1794 roku wojska Kościuszki obozowały pod Połańcem, a 7 maja Naczelnik wydał tu historyczny Uniwersał zwany Połanieckim. Był to drugi po Konstytucji, akt prawny Rzeczypospolitej, który formalnie przyznawał ograniczoną wolność osobistą chłopom pańszczyźnianym.

W okresie II wojny światowej, w okolicy Połańca działały liczne organizacje podziemne i oddziały partyzanckie - Stronnictwo Ludowe, Armia Krajowa, Bataliony Chłopskie "Jędrusie". Lata siedemdziesiąte i osiemdziesiąte XX wieku przyniosły miastu dynamiczny rozwój urbanistyczny i przemysłowy. W następstwie szybkiego rozwoju, Połaniec w 1980 roku odzyskał prawa miejskie. W latach dziewięćdziesiątych XX wieku została rozbudowana infrastruktura komunalna i sportowa.



Coroczne obchody Dni Połańca



Pomnik T. Kościuszki. Fot. T.Podsiadły



Kopiec Tadeusza Kościuszki



Połaniec. Fot. M. Szelest



Połaniecki rynek

Od kilku lat obserwuje się znaczną poprawę jakości życia mieszkańców oraz zwiększenie atrakcyjności wizerunku Połania i jego okolic. Odpowiednie zagospodarowanie przestrzenne znacznie wpływa na zaspokojenie potrzeb miejscowej społeczności i turystów w obszarze społecznym i gospodarczym. Poprzez zmianę nawierzchni ulic, wymianę kanalizacji, nowe chodniki i alejki oraz powstanie obszarów zielonych, zwiększył się standard cywilizacyjny Połania. Dużo inwestuje się tu w przestrzeń publiczną, a jednym z większych zadań jakie udało się zrealizować w ramach rewitalizacji miasta była przebudowa płyty wraz z infrastrukturą podziemną Placu Uniwersału Połanieckiego - nowe nawierzchnie, remont sieci wodociągowej i kanalizacyjnej, energooszczędne oświetlenie uliczne, aranżacja zieleni, sucha studnia i fontanna, ławki i kosze wraz z rozbudową byłej remizy OSP ze zmianą jej użytkowania na obiekt pod nazwą "Centrum Informacji Turystycznej wraz z funkcją usługowo - handlową". Dziś Rynek pełni funkcję placu centralnego, udało się odtworzyć historię miasta, poszerzyć ofertę edukacyjną i poprawić bezpieczeństwo uczestników ruchu drogowego. Dziś Rynek tętni w końcu życiem... W każde niedzielne popołudnie przy fontannach na Rynku odbywają się koncerty. Są prowadzone warsztaty twórcze, wystawy, plenery malarskie, zajęcia dla dzieci i dorosłych. Dla mieszkańców i osób przyjezdnych są także do dyspozycji parki, place zabaw, skwery - miejsca do miłego spędzania wolnego czasu dla całych rodzin z dziećmi, bo Połaniec to miasto przyjazne mieszkańcom w każdej grupie wiekowej. Można korzystać z siłowni, kręgielni, kortów tenisowych, skate parku, kompleksów boisk osiedlowych, basenu zewnętrznego i wewnętrznego.



Połaniec. Fot. M. Szelest



Nigdy w historii Połania tak wiele nie zainwestowano w rozbudowę bazy rekreacyjno - sportowej, jak właśnie w tych ostatnich kilku latach. Wszechstronny rozwój sprawności dzieci i młodzieży jest tu, jednym z najwyższych priorytetów. Z myślą o najmłodszych mieszkańcach Połania powstały nowoczesne place zabaw (z atrakcjami - prehistoryczne gady) przy ulicach: Kościuszki, Madalińskiego, Kościelnej, na Osiedlu Północ, plac zabaw wraz z oświetleniem obok muszli koncertowej. Nie zapomina się tutaj również o poprawie jakości życia na obszarach wiejskich - każda miejscowość, nawet ta najmniejsza doczeka się placu zabaw, boiska sportowego oraz świetlicy wiejskiej z wyposażeniem.

Kolejną wielką inwestycją to przebudowa kina "Pegaz" (obecnie kino "Impresja", w którym ukazują się nowości filmowe, transmisje meczy na dużym ekranie) i zakup niezbędnego wyposażenia. Działła tu nowoczesne kino 3D, w którym można oglądać filmy o najwyższej jakości obrazu, bo rozdzielczość 4K to przeskok w nową epokę. Jest to jedyna tak bogata oferta w powiecie. Na wielowarstwową tkankę kultury i rozrywki składają się cykliczne imprezy, wydarzenia patriotyczne, liczne wernisaże, wystawy, warsztaty twórcze czy propozycje rozrywkowe.

Połaniec ma wyjątkową ofertę dla mieszkańców, ale ma też czym wabić gości - piękne położenie, zabytki, obiekty, pomniki przyrody, kościoły i kapliczki, a do tego ład, czystość i porządek. Ostatnie lata przysporzyły miastu nowych atrakcji, które służą z równym powodzeniem mieszkańcom i gościom wzbogacając wypoczynkową ofertę całego regionu. Połaniec to miasto ludzi wykształconych, przedsiębiorczych i odważnych, dumnych ze swojego miasta.



Kino 3D o rozdzielczości 4K



Centrum Kultury i Sztuki oraz  
Miejsko-Gminna Biblioteka Publiczna. Fot. M.Szelest



**W**alory historyczne i krajobrazowe niewątpliwie zachęcają do odwiedzenia Połania i skorzystania z bogatej oferty miasta.

**W Połaniu warto zobaczyć:**

- **Kościół Parafialny p/w Świętego Marcina w Połaniu** to jeden z najciekawszych zabytków architektury neogotyckiej na obszarze ziemi sandomierskiej. W kościele zachowało się jednolite, eklektyczne wyposażenie wnętrza z początku XX wieku, w tym cenne dzieło polskiej sztuki organmistrzowskiej - organy, które są zlokalizowane na balustradzie chóru. Zostały one wykonane tuż po 1905 roku, a autorem ich wykonania był Konstanty Mieszczakowski, zamieszkały wówczas w Stopnicy. Od 2005 roku obiekt widnieje w rejestrze Wojewódzkiego Konserwatora Zabytków jako zabytek województwa świętokrzyskiego. W roku 2011 organy zostały odrestaurowane by przywrócić im wspaniałą wygład i piękne brzmienie.

- **Ołtarz w Kościele Parafialnym p/w Matki Boskiej Wspomożenia Wiernych**, przed którym modlił się Jan Paweł II podczas spotkania z wiernymi w Sandomierzu,

- **Zabytkowy dworek szlachecki w Ruszcy** z przełomu XVIII/XIX wieku oraz **pomnik przyrody - dąb Kościuszko**, przy którym wypoczywał generał Tadeusz Kościuszko w drodze do Połania w wieku XVIII,

- **Bożnica Cheader** z XVIII w.,


- **Kopiec T. Kościuszki**, gdzie w 1794 roku Tadeusz Kościuszko ogłosił słynny Uniwersał Połaniecki. Kopiec ma 10 metrów wysokości, a jego obwód przy podstawie liczy 140 metrów. Kopiec otacza piękny kompleks lasów,

- **Skarpa wiślana i Góra Winna**, gdzie znajdował się pierwszy gród warowny. Warto odwiedzić to urokliwe miejsce ze względu na wspaniałą krajobraz jaki tworzy płynąca w dole Wisła,

- **Centrum Kultury i Sztuki z nowoczesnym kinem "Impresja" oraz Miejsko-Gminna Biblioteka Publiczna im. A. Mickiewicza**. Odbywają się tu ciekawe wystawy obrazów, wernisaże fotografii i występy artystyczne.

- **Galeria Kościuszkowska i Archeologiczna**, która mieści się w Centrum Kultury i Sztuki. Posiada ona bogaty zbiór pamiątek związanych z Tadeuszem Kościuszką i dziejami Połania.


- **Zmodernizowany rynek - Plac Uniwersatu Połanieckiego** - sucha studnia, ławki, nasadzenia zieleni nadały temu miejscu nowoczesnego wyglądu. Natomiast punkty świetlne LED umieszczone na płycie rynku i różnokolorowe podświetlane fontanny, których słupy wodne wytryskując na przemian aż na 3m wysokości tworzą wrażenie tańczącej wody i nadają temu miejscu w porze wieczorno-nocnej niepowtarzalny urok i klimat.



Zabytkowe organy w Kościele pw. św. Marcina w Połaniu



Zabytkowy Dworek w Ruszcy



Tarasy widokowe i panorama nadwiślańska






### Miasto dysponuje dużą bazą rekreacyjną:

- Ośrodek Sportu i Rekreacji, kryta pływalnia ze zjeżdżalnią o długości 60 m i kawiarnią,
- Kręgielnia mieszcząca się w budynku Centrum Kultury i Sztuki,
- Siłownia mieszcząca się w budynku Centrum Kultury i Sztuki,
- Obiekty sportowe przy Szkole Podstawowej im. T. Kościuszki,
- Obiekty sportowe przy Gimnazjum nr 1 im. Królowej Jadwigi,
- Obiekty sportowe przy Zespole Szkół im. Oddziału Partyzanckiego AK "Jędrusie",
- Obiekty sportowe przy Zespole Placówek Oświatowych w Ruszcy,
- Stadion Miejski "Czarni" Połaniec,
- Skate Park,
- Korty tenisowe,

**W mieście i gminie Połaniec powstały bezpieczne i dostosowane do oczekiwań i potrzeb maluchów w różnym wieku nowoczesne place zabaw.** Zamontowane elementy cieszą się ogromną popularnością wśród użytkowników. Cztery obiekty strzegą rekonstrukcje naturalnej wielkości dinozaurów i zlokalizowane są przy następujących ulicach:

- ul. A. Madalińskiego,
- ul. Królowej Jadwigi,
- ul. H. Kołłątaja,
- oraz na Osiedlu Północ.

Stanowią one doskonałą rozrywkę dla najmłodszych i chwilę wypoczynku dla opiekunów. To także znakomity szlak edukacyjny.



Kręgielnia w Centrum Kultury i Sztuki



Kryta pływalnia "Delfin"



Korty tenisowe



Skate park



Kolejną formą wypoczynku są parki rekreacyjne zlokalizowane przy ulicach:

- ul. Królowej Jadwigi,
- ul. Madalińskiego/ ul. Kubika,
- park z fontanną przy ul. H. Kołłątaja.

Do najważniejszych cyklicznych imprez organizowanych na terenie Miasta i Gminy Połaniec należą:

- "Dni Połańca" obchodzone w pierwszej dekadzie maja w związku z jubileuszem nadania praw miejskich i ogłoszeniem Uniwersatu Połanieckiego,
- "Biesiada Połaniecka",
- "Dożynki Gminne" - sierpień/wrzesień,
- "Dzień Energetyka" - sierpień,
- "Dni Kultury Połanieckiej" - wrzesień.



Nowoczesny plac zabaw



Spływ kajakowy rzeką Czarną



**PROGRAM REGIONALNY**  
NARODOWA STRATEGIA SPÓJNOŚCI



WOJEWÓDZTWO  
ŚWIĘTOKRZYSKIE

UNIA EUROPEJSKA  
EUROPEJSKI FUNDUSZ  
ROZWOJU REGIONALNEGO



## IDEALNE TERENY NA TWOJE INWESTYCJE !

**Sterfa Inwestycyjna "A"** o powierzchni ok. 2,2 ha przy ul. Krakowskiej w Połańcu przy drodze krajowej nr 79 relacji Sandomierz - Kraków, uzbrojony w wodociąg, kanalizację deszczową i sanitarną, sieć energetyczną i oświetlenie, to teren na którym funkcjonuje obecnie nowoczesny plac targowy. Na placu do zagospodarowania znajduje się: 20 domków drewnianych o pow. 16 m<sup>2</sup> każdy, dwie zadaszone wiaty handlowe o łącznej powierzchni ponad 1100 m<sup>2</sup>, 484 miejsc handlowych, budynek portierni wyposażony w kolektory słoneczne, parking dla samochodów osobowych w ilości 65 miejsc postojowych i 8 miejsc dla osób niepełnosprawnych oraz dwie altany grillowe.

**Sterfa Inwestycyjna "B"** o powierzchni ok. 8 ha znajduje się przy ul. Wyzwolenia w Połańcu oraz drodze wojewódzkiej nr 764 Kielce-Połaniec. Jest uzbrojony w pełni w wodociąg, kanalizację deszczową i sanitarną, ciepłociąg, gazociąg, kanalizację teletechniczną, sieć elektroenergetyczną, stację transformatorową, pompownię ścieków sanitarnych oraz oczyszczalnię wód gruntowych wraz ze zbiornikiem retencyjnym, a także drogi wewnętrzne, ciągi piesze o szer. 1,5m oraz oświetlenie terenu. Teren przeznaczony jest pod wytwórczość, usługi, obiekty handlowe, składy, magazyny, działalność hurtową, warsztatową oraz dystrybucję towarów. **Obszar ten otrzymał w 2012 r. prestiżowe wyróżnienie „Grunt na medal”.**



Sterfa Inwestycyjna A - 2,2 ha. Fot. M. Szelest



Sterfa Inwestycyjna B - 8 ha. Fot. M. Szelest



W swojej ofercie Połaniec posiada również **Strefę Inwestycyjną „C”** o powierzchni ok. 50 ha, obejmującej tereny położone w północno-wschodniej części gminy Połaniec, na terenie sołectwa Brzozowa przy drodze krajowej nr 79 Sandomierz - Kraków. Strefa posiada kompleksowe uzbrojenie terenu we wszelkie media: wodociąg, kanalizację deszczową i sanitarną, ciepłociąg, gazociąg, kanalizację teletechniczną, sieć elektroenergetyczną, stację transformatorową, pompownię ścieków sanitarnych oraz oczyszczalnię wód gruntowych wraz ze zbiornikiem retencyjnym, a także drogi wewnętrzne, ciągi pieszkie o szer. 1,5m oraz oświetlenie terenu. Na terenie strefy znajduje się również lądowisko dla helikopterów, które z pewnością będzie stanowić o atrakcyjności terenu, a także o bezpieczeństwie pracowników pracujących w zlokalizowanych na tym obszarze zakładów. Tereny przeznaczone są pod wytwórczość, usługi, obiekty handlowe, składy, magazyny, działalność hurtową, warsztatową oraz dystrybucję towarów.

Na podstawie UCHWAŁY NR XL/258/13 Rady Miejskiej w Połancu z dnia 20 marca 2013 roku w sprawie zwolnień przedmiotowych od podatku od nieruchomości oraz przyjęcia „Programu pomocy de minimis dla przedsiębiorców tworzących nowe inwestycje i nowe miejsca pracy na terenie Gminy Połaniec” przyjęto zniżki i ulgi dla przedsiębiorców. Przedmiot zwolnienia obejmuje przedsiębiorców tworzących nowe inwestycje i nowe miejsca pracy na terenie gminy Połaniec.

**22 ha strefy Inwestycyjnej „C” jest włączone w obszar Specjalnej Strefy Ekonomicznej „Starachowice”.** Trwają starania o włączenie kolejnych 18 ha strefy. Przedsiębiorcom prowadzącym działalność gospodarczą na terenie SSE "Starachowice" na podstawie zezwolenia przysługuje **ZWOLNIENIE OD PODATKU DOCHODOWEGO Z TYTUŁU:**

- określonych w zezwoleniu wydatków inwestycyjnych - do 70% łącznych wydatków inwestycyjnych lub
- określonego w zezwoleniu poziomu zatrudnienia - do 70% poniesionych dwuletnich kosztów pracy.



Strefa Inwestycyjna C

"... dla rozwoju Województwa Świętokrzyskiego..."



### KULTURA

Centrum Kultury i Sztuki w Połańcu z Kinem "Impresja"  
ul. Stefana Czarnieckiego 5, tel. (+48) 15 865 09 17

Miejsko - Gminna Biblioteka Publiczna im. Adama Mickiewicza  
w Połańcu  
ul. Stefana Czarnieckiego 5, tel. (+48) 15 865 06 33

Towarzystwo Kościuszkowskie  
ul. Rusczańska 27, tel. (+48) 15 865 03 05

### OŚWIATA

- Publiczna Szkoła Podstawowa im. T. Kościuszki, ul. Żapniowska 1, tel. (+48 15) 865 07 31,
- Publiczne Gimnazjum nr 1 im. Królowej Jadwigi, ul. Żapniowska 1, tel./fax (+48 15) 865 14 54,
- Publiczne Przedszkole, ul. A. Madalińskiego 1, tel. (+48 15) 865 09 16, Filia Nr 1 - ul. Żapniowska 1, tel. (+48 15) 865 09 26, Filia Nr 2 - ul. Kościelna 9, Połaniec, tel. (+48 15) 865 03 76,
- Zespół Szkół im. Oddziału Partyzanckiego AK Jędrusie, ul. Rusczańska 23, tel./fax (+48 15) 865 03 25,
- Zespół Placówek Oświatowych w Ruszcy, ul. Szkolna 2, tel. (+48 15) 865 58 88,
- Publiczna Szkoła Podstawowa w Zrębinie, ul. Zrębin 38, tel. (+48 15) 865 00 91



Kompleks szkolny i sportowy w Połańcu. Fot. M. Szelest



Zespół Szkół z kompleksem sportowym w Połańcu.

### URZĄD MIASTA I GMINY W POŁAŃCU



ul. Rusczańska 27  
28-230 Połaniec  
tel. 15 8650-305  
fax. 15 8650-328  
sekretariat@umig.polaniec.pl  
www.polaniec.pl  
Godziny pracy Urzędu:  
pon. - pt godz. 7:30 - 15:30,  
wt godz. 8:00 - 16:00

### PUNKT INFORMACJI TURYSTYCZNEJ W POŁAŃCU

ul. Plac Uniwersału Połanieckiego 1  
28-230 Połaniec  
Tel. (15) 832-32-28



# Prezentacje firm



Tomasz Brzostowicz  
28-230 Połaniec, ul. Żapniowska 12

godz. otwarcia:  
od pon. do pt: 8 - 17, sob.: 8 - 14  
tel./fax 15 865 03 12, kom. 882 759 919



[www.tomcar-polaniec.pl](http://www.tomcar-polaniec.pl)

[tomcar.polaniec@poczta.fm](mailto:tomcar.polaniec@poczta.fm)



Wydawca: Polskie Centrum Promocji  
ul. Nowohucka 44, 31-580 Kraków  
tel./fax 12 648 97 00, 12 648 15 24  
[www.pcp.org.pl](http://www.pcp.org.pl) [pcp@adres.pl](mailto:pcp@adres.pl)



wydanie IV - kwiecień 2014 r.  
Skład i druk: PCP - Kraków  
Zdjęcia i tekst - UMiG Połaniec



**CZAJEN**

TELEWIZJA  INTERNET  TELEFON 

**Twój lokalny operator**  
**Tel. 172506000**  
 BOK: Ul. 3 Maja 12, Mielec  
[bok@czajen.pl](mailto:bok@czajen.pl) [www.czajen.pl](http://www.czajen.pl)



**AZ ELEKTRYKA**  
[www.azelektryka.pl](http://www.azelektryka.pl)

P.R.B A-Z ELEKTRYKA  
 Zawada 26, 28-230 Połaniec  
 Budynek V2  
 Teren Elektrowni Połaniec  
 tel./fax +48158656972  
[biuro@azelektryka.pl](mailto:biuro@azelektryka.pl)

**Wykonujemy:**

- instalacje elektryczne
- instalacje elektroenergetyczne
- instalacje teletechniczne
- sieci komputerowe
- instalacje c.o. i wod-kan



**Geovector**  
 usługi geodezyjne

**Wykonujemy:**

- mapy do celów projektowych
- tyczenie budynków, przyłączy i innych obiektów inżynierskich
- inwentaryzacje powykonawcze budynków i sieci uzbrojenia terenu
- geodezyjna obsługa inwestycji
- podziały nieruchomości
- wznowienia znaków granicznych

ul. Kilińskiego 4/24, 28-230 Połaniec  
 tel. 501 454 913  
[biuro@geovector.pl](mailto:biuro@geovector.pl) [www.geovector.pl](http://www.geovector.pl)

**DAV POL**

**FHU „Dav-Pol”  
 Dawid Ryński**

- Produkcja zniczy i wkładów
- Sprzedaż hurtowa i transport do klienta



**ul. Mielecka 7, 28-230 Połaniec, tel. 603-656-016**

**SKOK**  
 ZIEMI RYBNICKIEJ

**POŻYCZKI** **LOKATY** **PRZELEWY**  
**KONTA OSOBISTE** **UBEZPIECZENIA**



**PUNKT KASOWY w Połańcu**  
 ul. Czarnieckiego 8a  
 Tel. 15/831-00-66

# KASTEL

Świętokrzyska Fabryka Okien i Drzwi Sp. z o.o.



Świętokrzyska Fabryka Okien i Drzwi Sp. z o. o.

Kąty Nowe 47, 28-130 Stopnica

kastelpcv@wp.pl

www.kastel-pcv.pl

- Producent okien PCV energooszczędnych o współczynniku przenikania od 0,7 do 1,2 W/m<sup>2</sup>·K
- stolarka przeciwpożarowa aluminiowa EI-15, EI-30, EI-60
- drzwi zewnętrzne z PCV i Aluminium
- okna dachowe PCV
- rolety zewnętrzne do okien
- parapety zewnętrzne i wewnętrzne
- bramy garażowe segmentowe



Biuro Handlowe

Fabryczne:

**Połaniec**

ul. Krakowska Duża 40

tel.: 509 265 791

po godz 16.00 dni robocze

sobota po 13.00

tel. 41 377 92 30

fax 41 377 90 00

czynne:

dni robocze: 6.00 - 17.00

sobota: 8.00 - 13.00



Pomiary, produkcja, montaż

# PLANBUD

P O Ł A N I E C

Firma Planbud powstała w 1993 r. zajmuje się usługami w zakresie:

- Antykorozyja stali i betonu
- Montaż i demontaż konstrukcji stalowych
- Produkcja elementów konstrukcji stalowych zgodnie z normą PN EN ISO 3834-2
- Wykonawstwo rurociągów PE od DN 32 do DN 600
- Montaż i demontaż instalacji przemysłowych
- Prace budowlane - fundamenty, elementy hydrotechniczne, budynki, hale, wiaty, kontenery, posadzki, torowiska, prace ziemne, wyburzenia
- Instalacje CO, WOD-KAN
- Montaż wentylacji



tel./fax 15 8656637

ZBU Planbud

Zawada 26

28-230 Połaniec

planbud@planbud.com.pl

www.planbud.com.pl

