



GMINA PORONIN



POLSKIE
CENTRUM
PROMOCJI

STACJA NARCIARSKA **SUCHE**

STACJA PRZYJAZNA RODZINIE



Suche 103
34-520 Poronin
kontakt@skisuche.com
www.skisuche.com
tel. 600 59 59 59
604 59 59 59





www.poronin.pl

gmina@poronin.pl



Urząd Gminy Poronin
ul. Józefa Piłsudskiego 5
34-520 Poronin
tel. 18 207 41 12, fax 18 207 41 92
gmina@poronin.pl
fb.com/gminaporonin

Gminne Centrum
Informacji i Promocji
ul. Józefa Piłsudskiego 2
34-520 Poronin

tel. 18 207 42 98
promocja@poronin.pl

Poronin

Bustryk

Małe Ciche

Murzasichle

Nowe Bystre

Stasikówka

Suche

Ząb



Szanowni Państwo, zapraszamy do Gminy Poronin!

Gmina Poronin to miejsce szczególne na mapie urlopowych podróży - przestrzeń, w której pamięć historii spleta się z nowoczesnością. Granica gminy przebiega graniami tatrzańskich szczytów - Żółtą Turnią, Wielką Koszystą, Orlą Basztą, co daje niezapomnianą możliwość obcowania z nieskażoną górską przyrodą. Piękne kościoły, przydrożne kapliczki oraz sanktuarium Matki Boskiej Królowej Tatr na Wiktorówkach pozwalają zanurzyć się w świecie sacrum, z dala od pośpiechu współczesnego świata.

Nasza gmina to ludzie mądrzy, honorowi i pracowici, którzy dbają o swoich gości, stwarzają im doskonałe warunki w domach wczasowych, hotelach, pensjonatach i zapraszają na spotkanie z prawdziwą górską kulturą oraz autentyczną gwarą. Dla amatorów sportowego trybu życia nasi przedsiębiorcy oferują nowoczesne wyciągi narciarskie oraz trasy biegowe. Gminny Ośrodek Kultury oraz inne instytucje uprzyjemnią Państwu czas, organizując cykliczne imprezy, koncerty, wydarzenia kulturalne - nie tylko latem, ale również zimą.


Zatem... do zobaczenia w Bustryku, Nowem Bystrem, Zębie, Suchem, Poroninie, Stasikówce, Murzasichlu i Małym Cichem!

Anita Żegleń
Wójt Gminy Poronin



Położenie

Położona jest w bliskim sąsiedztwie Tatr, w województwie małopolskim i wchodzi w skład powiatu tatrzańskiego. W obecnym kształcie administracyjnym funkcjonuje od 1995 r. Swoim zasięgiem obejmuje osiem sołectw: Bustryk, Małe Ciche, Murzasichle, Nowe Bystre, Stasikówka, Suche, Poronin i Ząb. Większość terenu gminy leży w dorzeczu rzek: Poroniec, Zakopianka i Biały Dunajec oraz Czarny Dunajec. Sąsiaduje od południa z miastem Zakopanem i gminą Kościelisko, od północy z gminą Biały Dunajec, od wschodu z gminą Bukowina Tatrzańska, a od zachodu z gminą Czarny Dunajec. Obejmuje piękne i malownicze tereny Skalnego Podhala: Rów Podtatrzański, Pogórze Gubałowskie z najwyższą położoną miejscowością w Polsce – Zębem, 1023 m n.p.m. i Pogórze Gliczarowskie (z Galicową Grapą 982 m n.p.m.) oraz częściowo Tatry (część Tatr Wysokich). W obrębie gminy znajduje się część Tatrzańskiego Parku Narodowego. Wzniesienia i stoki Galicowej Grapy, a także Pasma Gubałowskie są doskonałymi terenami do uprawiania turystyki spacerowej, zaś zimą narciarstwa zjazdowego oraz narciarstwa śladowego. Bliskość Tatr pozwala na uprawianie turystyki wysokogórskiej. Na terenie gminy znajduje się wiele ciekawych przykładów tradycyjnego budownictwa w stylu regionalnym oraz budownictwa sakralnego. Przez gminę przebiegają ważne szlaki komunikacyjne: kolejowy (99) Chabówka - Zakopane i drogowe (47) Zakopane - Kraków oraz międzynarodowy (961) w kierunku Słowacji.



Kultura

Ważnym ogniwem życia społecznego gminy jest szeroko pojęta sfera kultury. Działania w tej dziedzinie łączą w sobie wątki regionalne i ogólnokrajowe, zaś role inicjatora i koordynatora tych działań pełni Gminny Ośrodek Kultury, przy ścisłej współpracy z Gminnym Centrum Informacji i Promocji oraz aktywności oddziałów Związku Podhalan, Stowarzyszenia Twórców Ludowych, szkół i Urzędu Gminy. Bogata oferta kulturalna gminy służy gościom i stałym mieszkańcom, upowszechnia rodzimą tradycję oraz pomaga w edukacji nowych pokoleń w poczuciu tożsamości i miłości do swej małej ojczyzny.

Życie kulturalne Gminy oparte jest przede wszystkim na tradycji regionalnej, która nadaje treść wszystkim działaniom mającym na celu kształtowanie i rozwijanie poczucia piękna, przywiązania do najszerzej rozumianej przeszłości i dumy wynikającej z przynależności do górskich korzeni.



Stanowi to inspirację dla miejscowych muzykantów, architektów i rękodzielników do twórczości artystycznej, która w obecnej dobie przeżywa autentyczny rozkwit. Muzyka góralska jest nieodłącznym elementem naszej codzienności mieszkańców naszej gminy, zaś w warsztatach rzemieślniczych powstają prawdziwe dzieła ze skóry, sukna, drewna i metalu, a we wszystkich sołectwach Gminy rosną nowe drewniane domy, piękne i wartościowe architektonicznie, zdobione tradycyjną ornamentyką.





Działania te stanowią dobry przykład dla młodego pokolenia mieszkańców gminy. Gruntowna i pełna edukacja młodych ludzi jest dodatkowym wzmocnieniem ich postaw i aktywności w tym również artystycznej.

Na terenie gminy tworzy wielu malarzy i rzeźbiarzy, wciąż szyje się, zdbi i prezentuje na różnego rodzaju wystawach stroje regionalne – pasy, spinki, gorsety, spódnice i koszule. Swoje dzieła tworzą tu miejscowi poeci i pisarze.

Na podkreślenie zasługuje fakt, że oferta kulturalna Gminy jest bardzo bogata i zróżnicowana. Otwarta jest dla wszystkich Gminna Biblioteka Publiczna w Poroninie ze swoimi filiami w Nowem Bystrem, Zębie, Murzasichlu, funkcjonują świetlice z ciekawą ofertą programową.

We wszystkich sołectwach działa aktywnie 12 zespołów regionalnych: dziecięcych i młodzieżowych, a na corocznym Przeglądzie Zespołów przez scenę w świetlicy GOK przewija się około 400 uczestników, prezentując śpiew, taniec, muzykę i obyczaj góralski. Na terenie Gminy Poronin działa 7 Oddziałów Związku Podhalan, które czynnie włączają się w życie religijne, społeczne, kulturalne oraz uroczystości patriotyczne na terenie poszczególnych wsi i całej Gminy.





Najważniejszą imprezą kulturalno-promocyjną jest Poroniańskie Lato. W roku 2019 obchodzone już po raz czterdziesty piąty. W czasie kilkudniowego cyklu imprez jest miejsce na występy zespołów regionalnych, zarówno z terenu Gminy, jak i z innych regionów, w tym również z zagranicy: sąsiedniej Słowacji, ale i też z dalekiej Grecji czy Włoch. Organizuje się szereg konkursów i wiele innych atrakcji. Wszystko zaś w godnej oprawie religijnej, połączonej z corocznego uroczystością odpustową w Poroninie, przypadającą na dzień 22 lipca.

W kalendarium imprez kulturalnych ważne miejsce zajmuje. Parada Gazdowska, organizowana corocznie w styczniu na Polanie Lichajówki przy drodze Košne Hamry – Małe Ciche. Parada kumoterek, wyścigi w skiringu i ski-skiringu w scenerii słońca, śniegu i mrozu – są nie lada atrakcją dla każdego, kto w ciekawy sposób lubi spędzać wolny czas.

Sierpień – to w gminie Poronin – Dzień Misa, Miodu i Bartników – ogólnopodhalańskie spotkanie pszczelarzy, którzy pokazują urok swego niezwykłego hobby, a miś z herbu gminy Poronin jest dla wszystkich uczestników tego święta bardzo wymownym patronem.


Corocznie jesienią organizowany jest Konkurs Potraw Regionalnych. Uczestniczą w nim gospodynie wszystkich sołectw Gminy Poronin, jak również sołectw z gmin sąsiednich, prześcigając się w pomysłach, a jury ma niemały kłopot z rozstrzygnięciem konkursowych zmagania, bywa bowiem i tak, że na suto zastawionym stole uczestnicy konkursu stawiają po kilkadziesiąt różnego rodzaju regionalnych przysmaków i nalewek.





Turystyka

Gmina ma charakter rolniczo - turystyczny, pozwalający na bezpośrednie obcowanie z piękną przyrodą i kulturą podtatrzańską. Ze względu na warunki klimatyczne, geograficzne i przyrodnicze teren gminy uważany jest za idealny do biernego i czynnego wypoczynku. Stoki Galicowej Grapy i Pasma Gubałowskiego sprzyjają rozwojowi turystyki pieszej i rowerowej, a zimą narciarstwa zjazdowego i śladowego. Na terenie gminy działa kilkanaście wyciągów oraz dwie stacje narciarskie - w Małym Cichem oraz Suchem.




Bliskość Tatr, bezpośrednie sąsiedztwo z Tatrzańskim Parkiem Narodowym pozwala na uprawianie turystyki wysokogórskiej. Piękne widoki, zwłaszcza panorama Tatr, czyste górskie powietrze, świerkowe lasy, bujne łąki, wyższe i niższe wzniesienia oraz krystalicznie czyste potoki zachęcają do wypoczynku, a przysłowiowa gościnność górali podhalańskich sprawia, że pobyt w Gminie Poronin daje poczucie swojskości i rodzinnego ciepła.

Na terenie gminy można spotkać wiele przykładów tradycyjnego budownictwa regionalnego. Przetrwaly tu też tradycyjne stroje regionalne noszone przez miejscową ludność podczas uroczystości świątecznych i weselnych. Na terenie gminy jest ponad 10 tys. miejsc noclegowych w kwaterach prywatnych i pensjonatach o zróżnicowanym i wciąż podnoszącym się standardzie, a w sezonie zimowym - dodatkowo obiekty sportowe. Funkcjonują również gospodarstwa agroturystyczne, oferujące swoim gościom atrakcyjne formy wypoczynku.


W Gminie Poronin można aktywnie spędzać czas na pieszych szlakach turystycznych, gdzie możemy podziwiać piękne panoramy, a także niezwykłą przyrodę. Najbardziej znanym szlakiem jest szlak zielony rozpoczynający się na Wierchu Poroniec. Wierch Poroniec (1101 m n.p.m) to zalesiony grzbiet ponad Polaną Poroniec. Przez Wierch Poroniec prowadzi droga do Łysej Polany. Od samego początku towarzyszą nam panoramy Tatr Bielskich i Wysokich. Przepięknie prezentują się stąd Hawrań i Murań. Dalej szlak prowadzi na Goły Wierch lub Goły Wierch Rusinowy (1206 m n.p.m.). Jest to niewielkie wzniesienie na przedłużeniu północnego ramienia Gęsiej Szyi (1489 m n.p.m.), pomiędzy Rusinową Polaną ze strony zachodniej a Wierchem Poroniec i Łysą Polaną ze strony wschodniej. W niedługim czasie dochodzimy do Rusinowej Polany. Na polanie znajduje się sporo głązów naniesionych przez lodowiec. Jest tu kilka starych szałasów. W jednym z nich, w sezonie letnim, odbywa się produkcja owczych serów. Rusinowa Polana to spory węzeł szlaków turystycznych. Można wyruszyć stąd do Sanktuarium Matki Bożej Jaworzyńskiej – Królowej Tatr na Wiktorówkach. Ostatni punkt wycieczki to Gęsia Szyja (1489m n.p.m.), z której rozpościera się przepiękny widok na Tatry. Szlak niebieski umożliwia nam odwiedzenie Wiktorówek i Rusinowej Polany, jednakże rozpoczyna się na Zazadniej. Zazadnia to niewielka polana położona wśród lasów przy Drodze Oswalda Balzera, łączącej Zakopane i Jaszczurówkę z Morskim Okiem w Tatrach Wysokich. Zazadnia położona jest na wysokości 907 m n.p.m. przy wylocie Doliny Filipki, nad wschodnim brzegiem Filipczańskiego Potoku.





Następny punkt trasy to Wiktorówki i Sanktuarium Matki Bożej Królowej Tatr. Dochodzimy do Rusinowej Polany skąd podziwiamy przepiękne widoki. Koniec szlaku to Palenica Białczańska. Możemy również udać się szlakiem czerwonym rozpoczynającym się na Gubałówce. Schodząc z Gubałówki kierujemy się w stronę Zębu i skręcamy do Furmanowej. Podziwiamy piękną panoramę i ruszamy dalej mijając Suche do Poronina. Kolejnym punktem naszej podróży jest Galicowa Grapa - to szczyt o wysokości 982 m n.p.m. na Pogórze Gliczarowskim. Nazwa pochodzi od popularnego w rejonie nazwiska Galica. Wzniesienie charakteryzuje się asymetrią stoków. Wartym odwiedzenia jest również szlak żółty, który ma większy stopień trudności rozpoczynający się na Przełęczy Krzyżne, położonej na wysokości 2112 m n.p.m. Z przełęczy otwiera się wspaniała panorama Tatr Wysokich z Gerlachem, Krywaniem, Rysami, ścianą Hrubego Wierchu oraz położonym kilkaset metrów niżej Wielkim Stawem. Schodząc z przełęczy szlak szybko obniża się i po około 30 minutach sprowadza na dno zasłanej rumowiskami skalnymi Doliny Pańszczycy. Dolina urzeka niezwykłą ciszą, spokojem i mrocznym klimatem z rzadka zakłócanym odgłosem spadających kamieni. Niedaleko za stawem dochodzimy do rozwidlenia szlaków. Żółty szlak wiedzie dalej do Schroniska Murowaniec.

Poronin




Poronin - sama nazwa w znaczeniu geograficznym sięga połowy XIII w., jednak jako wieś ma swe początki około 1624 roku. Po I rozbiore Polski stała się własnością skarbu austriackiego, od którego została nabyta przez Tomasza Uznańskiego. W 1833r. powstała parafia i wybudowany został kościół. Ciekawe, że w XIX w. Poronin był bardziej znany niż Zakopane. Na wypoczynek przyjeżdżali tu m. in. Jan Matejko, Kazimierz Przerwa-Tetmajer, Leon Wyczółkowski, Leopold Staff, Jan Kasprówic, Władysław Orkan. W latach 1947-89 w budynku „Wańkówka” mieściło się muzeum im. Lenina wraz z pomnikiem, który został obalony na fali zmian ustrojowych w Polsce w 1989 roku. Dziś w „Wańkówce” i na placu do niej przylegającym działa Gminny Ośrodek Kultury, Gminna Biblioteka Publiczna oraz Gminne Centrum Informacji i Promocji.

Poronin z racji swego położenia - przy linii kolejowej i drodze Kraków - Zakopane oraz ze względu na swą wielkość jako sołectwo, był zawsze i pozostaje do dziś stolicą samorządu gminnego. Tu skupiało się życie społeczno-gospodarcze, religijne i kulturalne całej okolicy. Zaś walory krajobrazowe i dostępność do rzeki czyniły z tej miejscowości ważny punkt na mapie całego regionu. Strome zbocza Galicowej Grapy (982 m n.p.m.) to wymarzony teren rekreacyjno-sportowy. U stóp wzniesienia zlokalizowany jest stadion sportowy Ludowego Klubu Sportowego „Poroniec”. Klub LKS „Poroniec” mający ponad 70-letnią tradycję oraz osiągnięcia stawiające go w gronie najbardziej narciarsko utytułowanych klubów w Polsce.


Bustryk

Malowniczo położona wieś o dużych walorach krajobrazowych i turystycznych, rozrzucona na stokach bocznego ramienia Pogórza Gubałowskiego na wysokości od 860 do 970 m n.p.m. z zabudową mieszkalno-gospodarczą nad doliną Potoku Bustryckiego. Bustryk, osadzony na uboczu głównych linii komunikacyjnych, zachował swą odrębność i urok spokojnej wsi z atrakcyjnymi terenami widokowymi i pięknym krajobrazem. Wieś jest wspaniałym terenem spacerowym sprzyjającym wyciszeniu i podziwianiu panoramy Tatr, Gorców oraz Babiej Góry i dla tych walorów zaprasza do siebie gości latem i zimą. Przez górną część Bustryku, wzdłuż głównej szosy biegnącej z Gubałówki do Bańskiej Niżnej biegnie specjalnie znakowany szlak - Droga Papieska. Szlak ten powstał na pamiątkę wizyty papieża Jana Pawła II na Podhalu w 1997 r. i łączy on dokładnie te miejsca, które Papież odwiedził podczas pobytu na Podhalu. Tą też trasą podróżował z Zakopanego do najstarszego podhalańskiego Sanktuarium Maryjnego w Ludźmierzu. Corocznie, w pierwszą sobotę czerwca, na pamiątkę tego wydarzenia szlakiem tym odbywa się pielgrzymka Sursum Corda.




Małe Ciche

To jedna z najbardziej urokliwych wiosek podhalańskich, położona w dolinie Filipczańskiego Potoku, na wysokości ok. 840 m n.p.m. pomiędzy Zgorzeliskiem a Zadnim Wierchem i Groniem. U zarania swych dziejów było posiadłością sołtysów białodunajskich, a od królewskiego nadania w 1669 r. stało się własnością braci Pawlików (stąd nazwisko Pawlikowski) i dało początek dzisiejszej wsi, która dla odróżnienia istniejącego już wcześniej Cichego (za wzgórzem Gubałowskim) otrzymała nazwę Małe Ciche. Do wsi należą dwa przysiółki: Tarasówka i Zgorzelisko - oba bardzo atrakcyjne krajobrazowo - podnoszą znacząco walory turystyczne Małego Cichego. Małe Ciche posiada nowoczesną stację narciarską, z której widok na Tatry nie ma sobie równych, a kilka innych wyciągów narciarskich, wiele pensjonatów i obiektów noclegowych oraz restauracje dopełniają ofertę turystyczną miejscowości, która oczekuje na gości latem i zimą.




Murzasiczle

Położone jest na wysokości od 820 do 950 m n.p.m., w południowej części Skalnego Podhala, pomiędzy Zakopanem a Bukowiną Tatrzańską, między szosami prowadzącymi z Poronina do Bukowiny Tatrzańskiej i z Zakopanego do Morskiego Oka. Rozciągają się stąd wspaniałe widoki na panoramę Tatr od Murania aż po Czerwone Wierchy. Od wielu lat do Murzasichla zjeżdża na wypoczynek wielu gości. Dzisiaj na ich przyjęcie jest przygotowane około 2000 miejsc noclegowych oraz sukcesywnie rozbudowana jest i unowocześniana infrastruktura sportowo - rekreacyjna. Murzasichle posiada doskonałe warunki do uprawiania turystyki pieszej i narciarstwa zjazdowego, oferuje idealne warunki dla osób szukających piękna przyrody, ciszy i spokoju. Jest to jedna z najbardziej rozwiniętych pod względem bazy turystycznej wieś na Podhalu wraz z dobrym zapleczem sportowym i gastronomicznym. W okresie zimowym funkcjonuje kilkanaście wyciągów orczykowych, gdzie można spędzić rodzinne ferie.




Nowe Bystre

Wieś położona na wysokości 800-960 m n.p.m., otoczona przez grzbiety Pogórza Gubałowskiego, ciągnie się w kotlinie potoku Bystry. Początki tej osady sięgają XVII w., kiedy król Jan Kazimierz oddał te tereny w posiadanie Jakubowi Gadowskiemu. Osada, która stanowiła niegdyś część Rogoźnika zwanego potem Starem Bystrem, wyodrębniła się i dla odróżnienia otrzymała nazwę „Nowe”. Miejscowość posiada dobre połączenie z miejscowościami Zakopane i Nowy Targ. Ze wsi prowadzi atrakcyjny, oznaczony kolorem niebieskim szlak turystyczny przez Gubałówkę do Zakopanego. Nowe Bystre znane jest m. in. z tego, że na swoim terenie posiada jedyny pomnik przyrody - 600 letnią lipę wpisaną do rejestru Wojewódzkiego Konserwatora Przyrody w Krakowie.



Stasikówka


Część wsi Poronin, wyodrębniona jako samodzielne sołectwo w 1997 r. Usytuowana jest wzdłuż drogi wojewódzkiej prowadzącej w kierunku Bukowiny Tatrzańskiej i Słowacji. Malownicze położenie wśród łąk i lasów czyni ze Stasikówki atrakcyjne miejsce do wypoczynku tym bardziej, że baza noclegowa (pokoje gościnne, kilka pensjonatów, gospodarstwa agroturystyczne) oraz wyciąg narciarski, wychodzą naprzeciw oczekiwaniom gości, którzy chętnie odwiedzają Stasikówkę zarówno latem jak i zimą. Wzniesienia i stoki Galicowej Grapy i Pasma Gubałowskiego są doskonałymi terenami do uprawiania turystyki, a zimą narciarstwa zjazdowego i śladowego. Bliskość Tatr ściąga tu także entuzjastów turystyki wysokogórskiej.



Suche

Wieś na zachód od Poronina, bezpośrednio za rzeką Biały Dunajec. Jej nazwa związana jest z nazwą geograficzną miejsca - Dolina Suchego Potoku. Prawdopodobnie potok płynący wzdłuż kilkukilometrowej osady często wysychał. Dziś jest to samodzielna miejscowość. Początki swych dziejów związało Suche z sąsiednim Zębem, bowiem obie wsie zostały "osadzone" jednym dekretem Starosty Nowotarskiego Stanisława Witowskiego w 1620 roku. W Suchem, podobnie jak w innych sołectwach gminy ludność zajmuje się rolnictwem, usługami budowlanymi oraz wynajmem pokoi gościnnych. Poszerza się stale oferta wypoczynkowa miejscowości, która pięknieje z roku na rok.

Na zboczu Rafaczańskiej Grapy znajduje się powstała w 2012 r. Stacja Narciarska Suche, dysponująca dwoma wyciągami (nowoczesnym 4-osobowym wyciągiem krzesełkowym i wyciągiem orczykowym) oraz czterema trasami narciarskimi.



Ząb

Najwyżej położona w Polsce miejscowość, leży na wysokości 1023 m n.p.m. i usytuowana jest na grzbiecie Pasma Gubałowskiego po stronie północnej. Otoczona jest miastem Zakopane od południa, Nowem Bystrem od zachodu i Suchem od wschodu. Przez Ząb przebiega słynny Szlak Papieski, którym 7 czerwca 1997 r. przejeżdżał Ojciec Święty Jan Paweł II z Krzeptówek do Ludźmierza. Na pamiątkę tego wydarzenia miejscowe gimnazjum w Zespole Szkół nosi imię papieża Polaka, nadane w 2001 r., a w 2011 r. kardynał Stanisław Dziwisz poświęcił granitowy obelisk wybudowany ku czci błogosławionego Jana Pawła II przez Gminę Poronin i lokalną społeczność Zębu. Piękna panorama Tatr, wiele kwater prywatnych, pensjonatów o wysokim standardzie świadczonych usług, kilka wyciągów narciarskich, karczmy regionalne i punkty gastronomiczne zachęcają do odwiedzenia wsi zarówno latem jak i zimą. Dobre połączenie komunikacyjne pozwala każdemu wygodnie dotrzeć do Zakopanego i najbliższych okolic.





Dom Wczasowy

34-531 Murzasichle, ul. Budzowa 48 d
tel./fax 18 201-97-77, 601 475 455
www.uaniolka.pl recepcja@uaniolka.pl




150 miejsc noclegowych

- KRYTY BASEN, - SAUNA, Wi-Fi, - siłownia, - dwa kominki,
- barek, - sala konferencyjna, - świetlica TV Sat
- organizacja kuligów, pieczenie prosiaka i jagnięcia

Gościna na Wierchu


Naszyc miłych gości zapraszamy do wypoczynku
w przestronnym apartamencie oraz
pokojach 2 i 3 osobowych z pięknym widokiem na Tatry.



ul. Budzowa 40c, 34-531 Murzasichle
goscinanawierchu@gmail.com

tel. 606 355 449
502 232 935





U GRULOKA

tel. 602 380 260
tel. 18 20 751 04
34-520 Poronin
ul. Tatrzańska 7d
www.ugruloka.pl

Ośrodek U Gruloka położony jest w centrum Poronina, w samym sercu Podhala. Posiadamy dwa wyciągi narciarskie 250m i 130m oraz trzeci wyciąg do snow tubingu, profesjonalną szkółkę do nauki jazdy na nartach i snowboardzie, wypożyczalnię nart oraz mini karczmę z grillem. Do dyspozycji gości jest 80 miejsc w pokojach z łazienkami.

Willa Majerczyk



Zapraszamy serdecznie przez cały rok!



725 714 712
willamajerczyk.pl
ul. Tatrzańska 2c
Poronin

„Tatrzańska Siczka”

Pokoje: 2-,3-,4- os.
z balkonami, pełnym
węzłem sanitarnym,
TV i internetem.
Możliwość
całodziennego
wyżywienia.

ul. Sądecka 111A, ☎ +48 501 576 548
34-531 Murzasichle +48 18 20 841 85



**POLSKIE
CENTRUM
PROMOCJI**

Wydawca: Polskie Centrum Promocji
ul. Nowohucka 44, 31-580 Kraków
tel. 12 648 15 24
www.pcp.org.pl pcp@adres.pl
www.facebook.com/wydawnictwo.pcp

Folder został przygotowany we współpracy z Gminą Poronin
i Gminnym Centrum Informacji i Promocji w Poroninie.

tekst: UG Poronin

Fotografie: Łukasz Nodzyński

Skład i druk: PCP - Kraków
WYDANIE III maj 2019 r.

Producent
Galanterii
Skórzanej



- kożuchy
- kamizelki futrzane
- czapki skórzane
- rękawiczki
- kołnierze
- i szale futrzane
- torebki
- breloki

Serdecznie zapraszamy!

Luka-Pelli
Suche 14, 34-520 Poronin
www.luka-pelli.pl

+ 48 884 848 200
+ 48 18 20 726 39



Eleganckie apartamenty
w podhalańskim stylu
Poronin, Suche 71
602 431 274
agapokoje.pl

ul. Piłsudskiego 97
34-520 Poronin
tel. +48 601 058 884
www.poronianka.pl
rezerwacja@poronianka.pl

Oferujemy pokoje o wysokim standardzie w przystępnej cenie. Specjalizujemy się w organizacji wypoczynku dla gości indywidualnych oraz grup zorganizowanych jak:

- wyjazdy integracyjne,
- wycieczki zakładowe,
- wycieczki szkolne, zielone szkoły, zimowiska, kolonie.

Zapewniamy świetną kuchnię.



KARMA U ZAPOTOCZNEGO

W sezonie codziennie
wieczory z muzyką na żywo
- kapela góralska i dancingi.

Organizujemy:
wesela, chrzciny, komunie
urodziny, spotkania firmowe,
oraz catering z dostawą.
ul. Kamila Stocha 1, Ząb
tel. 794 999 786, 18 207 11 65

www.uzapotocznego.pl

U Tośki

ul. Budzowa 9
34-531 Murzasichle
www.utoski.pl

18 20 163 51
691 393 201
kontakt@utoski.pl





WYCIĄGI NARCIARSKIE
suche-ski
u Jedrola

Oferujemy:
NOCLEGI Z WYŻYWIENIEM
2 BASENY
SALE TANECZNE
SALE KONFERENCYJNE
WYCIĄGI NARCIARSKIE
WYPOŻYCZALNIA NART

Jedrol
DOM WZASOWY

SUCHE 60A

suche-ski.com dw-jedrol.pl



ul. Tatrzańska 5f
 34-520 Poronin
 tel. 18 20 74 388
 fax. 18 20 01 449
 kom. 696 418 241
 biuro@bacaporonin.pl


Ośrodek Wypoczynkowo-Gastronomiczny

Idealna baza "wypadowa" na wędrowki w góry, długie spacery czy też rajdy na rowerach górskich. Zaś zimą usytuowanie domu sprzyja miłośnikom białego szaleństwa. Komfortowe pokoje o standardzie hotelowym. Karczma regionalna z pysznymi domowymi posiłkami. Organizujemy chrzciny, komunie, wesela, imprezy dla firm.





POTOCZKI.PL
Ośrodek narciarski - Ząb



Ząb

- LEGENDA**
- WYPÓŻYCZALNIA BART
 - GAZOSTANOWISKO
 - TOALETY
 - SZKOŁA NARCIARSKA
 - STOK OŚWIETLONY
 - OŚRODEK ZDROWIA / APTEKA
 - KOSCIÓŁ
 - STOK NAŚNIEŻANY
 - STOK RATKOWY

Rodziny
ośrodek narciarski

Nr	Nazwa	Typ	Długość	Różnica wzniesień
I	Potoczki	Orczyk	350 m	60 m
II	Potoczki II	Orczyk	300 m	40 m
III	Taśma	Taśma	70 m	25 m
IV	Wejań	Orczyk	400 m	75 m

potoczki.pl



Ośrodek narciarski Potoczki to wyciągi orczykowe usytuowane na wschodniej stronie Ząba na wysokości 980 m n.p.m. Znajdziecie tutaj świetnie zadbane trasy zjazdowe, wypożyczalnię sprzętu, sklep z akcesoriami narciarskimi, szkołę narciarską oraz karczmę góralską. Wyciągi spełniają oczekiwania zarówno doświadczonych narciarzy jak i tych początkujących.

Na naszych wyciągach świetnie spędzicie czas z całą rodziną. Dla najmłodszych przygotowaliśmy taśmę do nauki jazdy na nartach i snowboardzie oraz górkę do zjazdu na sankach i ślizgaczach. Każdego roku na naszych wyciągach odbywają się otwarte zawody narciarskie w których mogą wziąć udział zarówno mieszkańcy jak i goście spędzając tutaj urlop. Serdecznie zapraszamy.

ul. Potoczki obok numeru 8, 34-521 Ząb
kom: + 48 692 183 572, e-mail: biuro@potoczki.pl
potoczki.pl | facebook.com/PotoczkiPL

Ski&Relax



Redyk



Wyjątkowy hotel z widokiem na góry...



Hotel Redyk Ski&Relax***
tel.: 18 200 16 61

ul. Potoczki 20
34-521 Ząb k. Zakopanego

redyk.pl
info@redyk.pl