



Uzdrowskowa Gmina Rymanów





BANK SPÓŁDZIELCZY W RYMANOWIE

38- 480 Rymanów, Rynek 14

tel./fax 13 435 50 10, Centrala-BS.Rymanow@bankbps.pl, www.bsrymanow.pl



- Rachunki
 - Bankowość Internetowa
 - Rozliczenia walutowe
 - Lokaty
 - Faktoring
 - Leasing
 - Kredyty
 - Sprzedaż i skup złota inwestycyjnego (dewizowego)
 - Sprzedaż jednostek Funduszy Inwestycyjnych Union Investmen, BPS TFI
 - Ubezpieczenia grupowe, indywidualne, majątkowe i na życie
 - MoneyGram międzynarodowe przekazy pieniężne
 - Podpis elektroniczny
 - sprzedaż urzędzeń do e-podpisu oraz certyfikatów kwalifikowanych i niekwalifikowanych
- Świadczymy usługi bankowe na wysokim poziomie*



www.szajnarymanow.pl
repcja@szajnarymanow.pl



Do Państwa dyspozycji oddajemy:

- 13 komfortowych pokoi z łazienkami
- Apartament (wnętrza apartamentu są klimatyzowane, w łazience znajduje się wanna z hydromasażem)
- Pokój dla osób niepełnosprawnych
- Plac zabaw oraz kącik zabaw dla dzieci
 - Restauracja z barem
 - Basen z atrakcjami wodnymi, brodzikiem dla dzieci oraz 7-os. jacuzzi
- Kapsuła SPA (sauna parowa, kąpiel perełkowa, aromaterapia, koloroterapia)
 - Gabinet masażu,
 - Monitorowany parking

Pensjonat SZAJNA SPA
38-481 Rymanów Zdrój
ul. Kasztanowa 11
tel. 13 43 57 470
tel. 727 676 707



UZDROWISKOWA GMINA RYMANÓW



Gmina Rymanów znajduje się w jednym z najczystszych ekologicznie regionów Polski, z dala od dużych ośrodków miejskich. Posiada wspaniałą nieskażoną przyrodę, bodźcowy klimat i czyste powietrze, które sprzyjają leczeniu, odpoczynkowi i pełnemu relaksowi oraz stanowią czynnik wzmacniający odnowę naturalnej odporności człowieka.

Administracyjnie gmina należy do województwa podkarpackiego i powiatu krośnieńskiego. Zajmuje obszar o powierzchni 166 km², który zamieszkuje prawie 16 tys. osób. Centralnym punktem i siedzibą władz gminnych jest miasto Rymanów.

Obszar gminy Rymanów położony jest w południowo-wschodniej części Polski, niedaleko granicy ze Słowacją. Na terenie gminy od lat funkcjonuje uzdrowisko Rymanów Zdrój, którego historia ściśle wiąże się z rodziną Potockich. Ród Potockich zapoczątkował działalność leczniczą na tym terenie. Uzdrawisko działa już przeszło 130 lat, za oficjalną datę odkrycia źródeł mineralnych w Rymanowie Zdroju uważa się 16 sierpnia 1876 r. Znalezione wówczas źródła po przeprowadzeniu analiz chemicznych rozdzielono na trzy źródła i nadano im nazwy: „Tytus”, „Kludwia” i „Celestyna”. Są to wody chlorkowo-wodorowęglanowo-sodowe, jodkowe z zawartością naturalnego CO₂, wykorzystywane głównie do kąpieli, inhalacji i kuracji pitnej. Latem wody lecznicze oferowane są kuracjom i turystom w stylowej pijalni wód mineralnych usytuowanej w centrum parku zdrojowego, natomiast zimą ze źródeł czerpalnych można korzystać w szpitalach uzdrowiskowych „Eskulap” i „Zimowit”.



UZDROWISKO RYMANÓW ZDRÓJ



Uzdrowisko Rymanów Zdrój zakresem swych działań obejmuje przede wszystkim leczenie i rehabilitację chorób układu oddechowego, w tym dychawicę oskrzelową, nawracające zapalenia zatok obocznych nosa, gardła, migdałków i oskrzeli, zapalenia płuc, stany po resekcji tkanki płucnej, choroby układu krążenia (wczesna rehabilitacja kardiologiczna), nadciśnienie, miażdżycę i otyłość. U dzieci dodatkowo – leczenie chorób nerek i dróg moczowych oraz celiakii. Rymanowskie wody mineralne od roku 1948 wykorzystuje się do produkcji butelkowanych wód mineralnych, dostępnych w placówkach handlowych naszego regionu. Początkowo znane były jako „celestyna” (ze źródła Celestyna) i „Rymanowianka” (ze źródła Tytus). W chwili obecnej pod nazwą „Celestyna” oprócz wody mineralnej produkowane są również słodzone wody smakowe.


Szczegółowych informacji dotyczących leczenia uzdrowiskowego udzielają:

Biuro Obsługi Kuracjusza - **tel: 13 43 57 461**

www.uzdrowisko-rymanow.com.pl

Sanatorium „Stomil” - **tel: 13 43 57 327**

www.sanatorium-stomil.pl



ATRAKcje TURYSTYCZNE GMINY



Gmina Rymanów ma charakter gminy turystycznej. Usługi turystyczne w gminie w większości wiążą się z uzdrowiskiem. Jednakże atrakcje turystyczne położone w okolicznych miejscowościach mają również duże znaczenie. Chodzi tu głównie o pamiątki po dawnych mieszkańcach: zabytkowe parki podworskie, stare kościoły i cerkwie greko-katolickie, stare cmentarze i cerkwiska, wysiedlone wsie polemkowskie obecnie zagospodarowane pod potrzeby turystów (Woluszowa, Wiśloczek, Puławy).

Wszystkie cenne historycznie i przyrodniczo obiekty zostały wpisane w ścieżkę historyczną wyznaczoną po Rymanowie oraz w szlaki rowerowe (o łącznej długości ok. 100 km), które wyznaczono po okolicy.

Po wzgórzach otaczających uzdrowisko Rymanów Zdrój wytyczono sieć ścieżek spacerowych, dzięki którym przebywający w uzdrowisku goście, mogą zwiedzić pobliskie zabytki, obejrzeć wspaniałe panoramy roztaczające się z okolicznych wzgórz oraz odwiedzić znajdujące się „za górką” uzdrowisko Iwonicz Zdrój.

ATRAKCJE TURYSTYCZNE GMINY



SZLAKI TURYSTYCZNE

Szlak beskidzki – czerwony - to główny szlak turystyczny, który na terenie Beskidu Niskiego wiedzie przez Gminę Rymanów - od Iwonicza Zdroju przez Rymanów Zdrój, dalej przez Wisłoczek, Rudawkę Rymańską, Puławy i przez Rezerwat Bukowicy do Komańczy, Cisnej, aż do Ustrzyk Górnych.

Szlak zielony - wiedzie z Beska przez Puławy do Moszczańca i dalej do Komańczy - na terenie gminy umożliwi poznanie przełomu Wisłoka oraz otoczenia Puław.

SZLAKI TEMATYCZNE

Polsko-Słowacki Szlak Świątyń Karpackich - szlak rozpoczyna się w Stropkowie na Słowacji i biegnie przez miejscowości posiadające zabytkowe obiekty sakralne, na przejście graniczne w Barwinku. W granicach Polski prowadzi przez Trzcianą, gdzie można zwiedzić Pustelnię Św. Jana z Dukli dalej przez Duklę, Chyrową, Wietrzno, Krosno, Miejsce Piastowe, Iwonicz. Następnie można zapoznać się z miejscowościami Gminy Rymanów i licznymi tutaj zabytkami sakralnymi (w Klimkówce, Rymanowie, Bałuciance, Króliku Polskim). Dalej szlak wiedzie do Jaślisk.

Szlak Naftowy - transgraniczny szlak łączący ze sobą miejsca związane z narodzinami i historią przemysłu naftowego. Jego główną oś stanowią Jasło, Krosno, Sanok, Lesko, Ustrzyki Dolne, Sambor, Borysław, Drohobycz, Lwów a szlak wzbogacają pętle dla turystyki pieszej i rowerowej. Na terenie Gminy Rymanów ślady po działalności kopalni ropy pozostały w Rymanowie Zdroju przy ścieżce przyrodniczej „Rymanów Zdrój”, w Rudawce Rymańskiej w dolinie potoku Płonek oraz w Głębokiem, gdzie można znaleźć ślady kopanek. Dużo pamiątek po działalności kopalni ropy pozostało w Klimkówce.

ATRAKcje TURYSTYCZNE GMINY



Szlak Architektury Drewnianej - na Podkarpaciu jest to szlak o łącznej długości 1202 km, podzielony jest na 9 tras. Najczęściej spotykanymi obiektami są drewniane cerkwie. Nie brak jednak cennych, zabytkowych kościołów i pięknej zabudowy wiejskiej oraz uzdrowskiej zabudowy w Iwoniczu i Rymanowie Zdroju. Spotkać można także stare dworki oraz obiekty zabytkowej techniki. Na terenie gminy Rymanów można obejrzeć cerkiew w Bałuciance, kościół w Króliku Polskim, świątynię w Klimkówce oraz zabudowę Rymanowa Zdroju.

Szlak Papieski - jest to odcinek główny Szlaku Beskidzkiego, po którym wędrował ks. biskup Karol Wojtyła, późniejszy Papież Jan Paweł II. W kierunku zachodnim można dojść do Iwonicza Zdroju a dalej na Cergową i do Dukli, w kierunku wschodnim w rejon Wisłoczka i Puław w dolinie Wisłoka. Pobyt Karola Wojtyły w Rymanowie Zdroju w roku 1964, upamiętnia kapliczka wzniesiona w 2004 roku nad brzegiem rzeki Tabor oraz zabudowę w północnej części uzdrowiska.

Śladami Łemków w dolinie Taboru i Wisłoka - trasa wiedzie przez miejscowości Gminy Rymanów, takie jak Bałucianka, Deszno (obecnie włączone do Rymanowa Zdroju), Królik Wołoski, Puławy, Sieniawa, Tarnawka, Wernejówka, Wisłoczek, Wołuszowa, Wólka, Wróblak Królewski, Wróblak Szlachecki, Zawoje. Niektóre z tych miejsc to nie istniejące już administracyjnie miejscowości, w których jednak można znaleźć ślady kultury łemkowskiej.

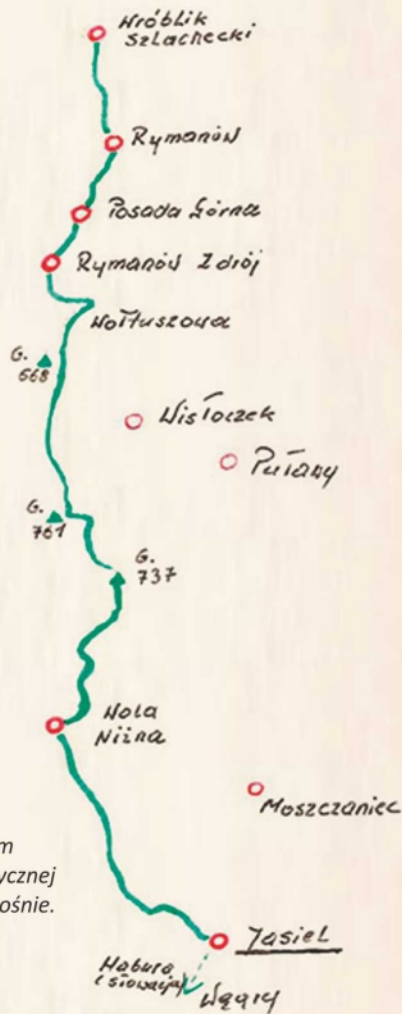


ATRAKcje TURYSTYCZNE GMINY



Szlak Chasydzki - to projekt zorganizowany przez Fundację Ochrony Dziedzictwa Żydowskiego, którego celem było stworzenie międzynarodowego szlaku turystycznego, wykorzystującego dziedzictwo kultury i religii żydowskiej. Trasa łączy siedemnaście miejscowości z terenów Podkarpacia i Lubelszczyzny w tym Rymanów, w którym zachowała się barokowa synagoga z XVII w. oraz cmentarz, na którym spoczywa cadyk Menachem Mendel z Rymanowa.

Beskidzka Trasa Kurierska „Jaga-Kora” - jest to rekonstrukcja historycznego szlaku kurierskiego z czasów II wojny światowej, prowadzącego przez teren Beskidu Niskiego. Trasę tę 45 razy przemierzył legendarny kurier Jan Łożański pseudonim „Orzeł” i „Jan Madejski”. Trasa „Jaga” działała od wiosny 1940 r. do połowy 1942 r., kiedy to nastąpiła jej reorganizacja. Zamieniono ją na trasę sztafetową o kryptonimie „Kora” i pod taką nazwą funkcjonowała do końca wojny. Wiedzie ona przez Rymanów Zdrój, Wołtuszworę, Wiśloczek, Jawornik, Polany, Surowicze, Wole Niżną, Jasiel - długość trasy to 24 km.



Mapka pochodzi z archiwum
Lokalne Organizacji Turystycznej
Beskid Niski z siedzibą w Krośnie.

ATRAKcje TURYSTYCZNE GMINY




Ścieżki spacerowe - w gminie Rymanów wszystkie ścieżki są bardzo dobrze oznakowane, z przystankami dla turystów, gdzie można przysiąść na ławce, odpocząć w czasie wędrowki czy zrobić piknik.

Ścieżka z Rymanowa Zdroju przez Kalwarię do Rymanowa - długości 4 km, trasa przebiega przez nieczynny wyciąg narciarski w Rymanowie Zdroju, polną drogą przez Pańską Górę do stóp wzgórza Kalwaria, gdzie znajduje się utworzona grota Matki Bożej.

Oznakowana: biało-żółtym paskiem.

Ścieżka z Rymanowa Zdroju przez Klimkówkę do Iwonicza Zdroju - długość 7 km, trasa przebiega przez wyciąg narciarski. Dalej polną drogą kieruje się na zachód do Klimkówki. Po drodze mijają Kościółek Znalezienia Krzyża Św. Dochodząc do zabudowań wsi i głównej drogi skręca na północ i cały czas idąc drogą asfaltową dochodzi do pozostałości po kopalni ropy naftowej i pierwszych zabudowań Iwonicza Zdroju.

Oznakowana: biało-żółtym paskiem.



Ścieżka z Rymanowa Zdroju przez Przymiarki do Iwonicza Zdroju - długość 7 km, trasa ciągnie się wzdłuż byłego basenu kąpielowego i dalej skręca z ul. Zdrojowej, przecina ul. Spacerową i brzegiem lasu pnie się w górę na wierzchołkę Przymiarek. Warto zatrzymać się na szczycie, by cieszyć się przepięknym widokiem na Beskidzkie Góry, a przy dobrej widoczności można podziwiać również Tatry. Potem polną drogą kieruje się na zachód. Po około 5 km wędrowki w dole widoczna wieś Bałucianka. Dochodząc do lasu schodzi się w dół, mijając po prawej teren Wólki. Po zejściu z góry wychodzimy w okolicy muszli koncertowej i basenu kąpielowego w Iwoniczu Zdroju. Oznakowana: w kolorze zielonym.

ATRAKcje TURYSTYCZNE GMINY



Ścieżki na Wołtuszwą: zielona, niebieska i żółta,
Dzięki prywatnej inicjatywie gospodarstwa agroturystycznego „Dom Pod Lipą” powstały na terenie Wołtuszwowej trzy oznakowane i dobrze urządzone ścieżki spacerowe:

Zielona: „**Do Królowej Wołtuszwowej**”

Niebieska „**Ścieżka Łemka**”

Żółta „**Na Beskidzką Połoninę**”

Szczegółowe informacje znajdują się na tablicach informacyjnych u wylotu Doliny Czarnego Potoku, skąd za znakami głównego szlaku beskidzkiego w kolorze czerwonym można dojść do cerkwiska - miejsca, w którym do 1953 r. stała drewniana cerkiew.

Ścieżka historyczna „Ocalić od zapomnienia” w Rymanowie - długość 3 km, ścieżka obejmuje 10 obiektów na terenie Rymanowa, które mają znaczenie dla historii i rozwoju miasta, w każdym z tych punktów postawione są tablice z dokładnym opisem.



Historyczne obiekty, które koniecznie trzeba zwiedzić podczas pobytu w Rymanowie to: **Synagoga żydowska, Dom dr Ignacego Bieleckiego, Kościół pw. św. Wawrzyńca.**

Kolejnym etapem historycznej wędrowki po Rymanowie jest cmentarz katolicki i nieco dalej Kalwaria Rymanowska, a na wschód od niej ulokowany jest cmentarz żydowski - kirkut. Dalej udajemy się do Budynku Towarzystwa Gimnastycznego "Sokół", w którym obecnie mieści się kino i Regionalna Izba Historyczna, następnie do Ochronki św. Józefa. Nieco dalej, po drugiej stronie rzeki Tabor znajduje się ulokowany w pięknym, starym parku Dwór Potockich, obecnie siedziba Nadleśnictwa. Ostatnim już etapem tej swoistej wędrowki historycznej jest cmentarz jeniecki w Rymanowie.



ATRAKcje TURYSTYCZNE GMINY



Ścieżka przyrodnicza „Rymanów Zdrój” - długość 6 km,

Czas przejścia: 2-4 godz., ilość przystanków: 16

Oznakowanie: biało-pomarańczowe kółka

Ścieżka rozpoczyna się na parkingu przy leśniczówce Leśnictwa Rymanów Zdrój.

Ścieżka ma za zadanie zapoznanie z walorami przyrodniczymi lasów położonych w Leśnictwie Rymanów Zdrój. Ścieżka ta ukazuje również wpływ człowieka w tym i pracę leśników na wygląd i funkcjonowanie biocenoz leśnych. Trasa ścieżki przebiega między innymi przez punkty widokowe i miejsca historyczne: Górę Zamczyska, Cerkwisko. Nadleśnictwo zachęca do korzystania ze ścieżki nie tylko latem, ale i w innych porach roku, gdyż las każdą porą roku jest inny - zawsze jednak piękny.

Ścieżka przyrodnicza „W dolinie Wisłoka”.

Długość ścieżki: 10 km. Czas przejścia: 3-5 h, ilość przystanków: 7

Oznakowanie: biało- pomarańczowy kwadrat

Wskazane buty turystyczne.

Ścieżka zlokalizowana jest na obszarze leśnictwa Puławy. Trasa ścieżki tworzy pętlę, rozpoczyna się i kończy w miejscowości Puławy Dolne - wsi położonej w malowniczych terenach o znacznych walorach krajo-
brazowych i turystycznych. Ścieżka jest łatwo dostępna, dojechać można samochodem lub rowerem. Do ścieżki najłatwiej dojść idąc od strony przystanku w Puławach Dolnych. Skracając w lewo wchodzimy na drogę, która po kilkudziesięciu metrach doprowadza nas do wejścia na ścieżkę. Więcej info na www.got-tabor.pl



ATRAKcje TURYSTYCZNE GMINY



Ścieżka Edukacyjno-Przyrodnicza „Harendówka”

Długość ścieżki: 2,5 km. Czas przejścia: 2,5 h, Ilość przystanków: 10

Oznakowanie: biało-pomarańczowe kółka. Wskazane buty turystyczne.

Ścieżka zaczyna się na terenie leśnictwa Pastwiska, w Ośrodku Edukacji Ekologicznej. W dalszej części trasy, możemy zapoznać się ze stanowiskami użytkowania lasu i nasiennictwa, dowiedzieć się, jak ważne dla zwierząt są zbiorniki wodne w lesie oraz co to jest „brzezina” i „bluszcz”.

Ścieżka „Do Przełomu Wisłoka” - długość: 8 km

Czas przejścia - 3 godz. Oznakowanie: niebieski symbol R/R. Wskazane buty turystyczne. Przez 1/3 swej długości trasa biegnie równoległe z czerwonym Szlakiem Beskidzkim. Ścieżka prowadzi z Rymanowa Zdroju do Rudawki Rymanowskiej, a jej głównym celem jest punkt widokowy Przełom Wisłoka.

Trasa narciarstwa biegowego i nordic walking w Rymanowie-Zdroju - długość - 5 km, trasa pełni 2 funkcje - w zimie jest to trasa narciarstwa biegowego, w lecie służy do uprawiania nordic walking. Rozpoczyna się na Krokusowej Polanie za Leśniczówką w Rymanowie - Zdroju, wychodzi na Wołtusową, skąd można podziwiać przepiękne widoki i niecodzienną przyrodę.

Ścieżka Zdrowia w Rymanowie Zdroju - długość trasy, to 3,7 km. Ścieżka liczy 20 stanowisk. Oznakowanie: kolory żółto-niebiesko-żółty.



ATRAKcje TURYSTYCZNE GMINY



Trasy rowerowe - są ogromnym atutem Gminy Rymanów. W karpackiej strefie klimatycznej turystykę rowerową można uprawiać od wczesnej wiosny do późnej jesieni. Rower jest ekologicznie bezpieczny i można się na nim przemieszczać w strefach ochrony przyrody. Turyści mogą korzystać nie tylko z oznakowanych ścieżek rowerowych ale też dróg asfaltowych, śródpolnych czy leśnych. Tereny gminy Rymanów cechuje wysoki potencjał do rozwijania tej formy turystyki.

Trasy rowerowe na terenie Gminy Rymanów:


Trasa między zdrojami - szlak czerwony o długości 24 km. Trasa łączy Iwnicz Zdrój z Rymanowem Zdrojem.

Trasa etnograficzna - szlak niebieski o długości 31 km. Przebiega przez tereny po wsiach wysiedlonych po II wojnie światowej.

Trasa Doliną Wiśłoka - szlak zielony o długości 35 km. Prowadzi przez tereny atrakcyjne widokowo, brzegiem rzeki Wiśłok.

Familijna ścieżka rowerowa - o długości 3.5 km. Wiedzie drogą przez otaczające Rymanów Zdrój lasy.

Wyczynowe trasy rowerowe o różnym stopniu trudności na zboczu góry Kiczera w Puławach Górnych.



OBIEKTY SPORTOWE



Gmina Rymanów posiada bardzo dobrą bazę obiektów sportowych, z których korzystać mogą zarówno mieszkańcy, jak i turyści. Są to:

Boiska wielofunkcyjne typu "Orlik" w Rymanowie, Klimkówce oraz Wróbliku Szlacheckim

Wielofunkcyjne boisko o sztucznej nawierzchni w Rymanowie Zdroju

Hala sportowa w Sieniawie

Korty tenisowe w Rymanowie-Zdroju oraz Rymanowie

Stadiony sportowe w niemalże każdej miejscowości.



WELCOME



Rymanów municipality is situated in one of the most ecologically clean regions of Poland, away from large urban centers. It has a magnificent unspoiled nature, unique climate and clean air, which aid in the treatment process, rest and relaxation.

Rymanów is known for its spa, which treats mainly respiratory diseases, cardiovascular diseases in adults and celiac disease, kidney disease and urinary tract disorder in children.

The municipality is rich in various kinds of tourist attractions, including numerous biking and hiking trails. It has an excellent range of accommodation tailored to the needs of customers with various requirements. Here everyone can find something for themselves

We cordially invite you.

DANE TELEADRESOWE



Gmina Rymanów

38-480 Rymanów , ul. Mitkowskiego 14 a
woj. podkarpackie
NIP: 684-23-77-352 REGON: 370440590
www.rymanow.pl
gmina@rymanow.pl
tel. +48 13 4355006
fax +48 13 4355765

Straż Miejska

Rynek 5, 38-480 Rymanów
kontakt telefoniczny: 13 43 56 699
(w godz. dyżurów)
telefon komórkowy: 665 990 574
(w godz. dyżurów)
strazmiejska@rymanow.pl

Urząd Stanu Cywilnego
Rynek 20, 38-480 Rymanów
telefon: 13 43 55 081

Gminny Ośrodek Pomocy Społecznej
ul. Dworska 42, 38-480 Rymanów
tel./fax: 13 4357955, 13 4355308, 13 4355785
gops@rymanow.pl, grymano@rzeszow.uw.gov.pl
www.gopsrymanow.org
www.gopsrymanow.pl

Zakład Gospodarki Komunalnej
ul. Osiedle 40, 38-480 Rymanów
tel. 13 435 51 06; fax: 13 435 61 25;
www.zgk.rymanow.pl



Folder został przygotowany we współpracy z Gminą
Uzdrowską Rymanów.

tekst: UG Rymanów

Fotografie: arch. gminy,
Waldemar Czado, Piotr Ciska.

Skład i druk: PCP - Kraków
WYDANIE I sierpień 2014 r.



Wydawca: Polskie Centrum Promocji
ul. Nowohucka 44, 31-580 Kraków
tel./fax 12 648 97 00, 12 648 15 24
www.pcp.org.pl pcp@adres.pl

ZAPRASZAMY DO WSPÓLNEJ WĘDRÓWKI !



To doskonały pomysł na rodzinny wypad w Beskid Niski, poznanie jego turystycznych atrakcji.

HotelRestauracja "Jaś Wędrowniczek"**

ul. Bieleckiego 8, 38-481 Rymanów

tel.: 13 43 567 33, 603 364 444 www.jas-wedrowniczek.pl



**Producent
galanterii skórzanej**

elegancja i styl



Zapraszamy do sklepu firmowego

38-480 Rymanów, ul. Dworska 42, w godz. 7-15
tel. 13 43 55 122, kom. 601 547 214, www.asko-rymanow.pl

FIRMA PRODUKCYJNO HANDLOWO USŁUGOWA
Posada Górna, ul. Nadbrzeżna 118
38-481 Rymanów Zdrój

BRAMY GARAŻOWE

• SEGMENTOWE

• UCHYLNE

BRAMY WJAZDOWE

BRAMY PRZEMYSŁOWE

OGRODZENIA

AUTOMATYKA

Rajchel

BALUSTRADY

GARAŻE BLASZAKI

PAWILONY HANDLOWE

KOTŁY C.O.

tel. 13 43 56 652

605-674-888, 601-224-380

rajchel@poczta.onet.pl, www.bramy-rajchel.pl

DROZDBUD

Zakład
Remontowo - Budowlany

Tadeusz Drozd

38-481 Rymów Zdrój
ul. Spacerowa 90
tel./fax 13 43 57 136
kom. 601 974 493

www.drozdbud.pl

Świadczymy usługi w zakresie robót:

- budowlano-montażowych, - instalacyjnych, - remontowych
i modernizacyjnych, - robót drogowych.

Wykonujemy wszelkiego rodzaju roboty wykończeniowe, malarskie,
tynkarskie, ocieplanie budynków, adaptację wnętrz, a także
układanie kostki brukowej. Posiadamy doświadczoną kadrę,
sprawdzoną na budowach w kraju i za granicą.



Gospodarstwo Agroturystyczne „Nad Taborem” Tadeusz Drozd



Dla gości: 2, 3 i 4-osobowe
pokoje z osobnym wejściem. Umeblowana
i wyposażona kuchnia, TV-SAT oraz internet.

Pokoje wyposażone są w węzły sanitarne. Gospodarstwo
położone jest w cichej i spokojnej okolicy. Teren jest ogrodzony:
z placem zabaw dla dzieci, altanką, grilllem oraz miejscem na ognisko.

ul. Spacerowa 90 A, 38-481 Rymanów Zdrój
tel./fax: 13 43 57 136, kom.: 601 974 493
www.nadtaborem.pl nadtaborem@nadtaborem.pl



Delikatesy Centrum
w Rymanowie - Zdroju
ul. Zdrojowa 43
tel. 13 435 71 99

Wybierając się na zakupy do Delikatesów Centrum w Rymanowie - Zdroju masz pewność, że znajdziesz w nim zarówno lokalne specjały jak i produkty znanych marek. Możesz mieć pełne zaufanie co do jakości produktów oferowanych w naszym sklepie.

Zapraszamy na zakupy:

maj - wrzesień pon. - sob.: 6:00 - 22:00
niedz.: 8:00 - 20:00
pozostałe m-ce pon. - sob. 6:00 - 21:00
niedz.: 8:00 - 20:00



Dla Rymanowian od 1948 r.



Producent mięsa króliczego
Gminna Spółdzielnia „SCH” w Rymanowie

Rynek 9, 38-480 Rymanów
tel. 13 43 550 03
www.gs-rymanow.pl
gsrymanow@vp.pl



Znak nadany
dla chleba
żytniego tradycyjnego



UZDROWISKO RYMANÓW S.A.

ul. Zdrojowa 48
38-481 Rymanów Zdrój
uzdrowisko-rymanow.com.pl

Biuro Obsługi
Kuracjusza:
tel. 13 43 57 461
biurowslug@uzdrowisko-rymanow.com.pl

Sekretariat: tel. - 13 43 57 401
biuro@uzdrowisko-rymanow.com.pl



"UZDROWISKO RYMANÓW" S.A.

Odkrycie źródeł mineralnych 16 sierpnia 1876 roku dało początek dziejom Rymanowa Zdroju. Właściciele dóbr Anna i Stanisław Potoccy zainicjowali działania zmierzające do zbadania leczniczych właściwości miejscowych wód i klimatu. Już rok później rozpoczęła się budowa pierwszych pensjonatów. Uzdrowisko funkcjonuje po dziś dzień lecząc dorosłych i dzieci. Zajmujemy się leczeniem licznych schorzeń: chorób górnych dróg oddechowych, chorób dolnych dróg oddechowych, chorób układu krążenia, chorób ortopedyczno-urazowych, reumatologicznych, niektórych schorzeń neurologicznych oraz chorób nerek i dróg moczowych. Kluczowym obiektem w naszym uzdrowisku jest Podkarpackie Centrum Rehabilitacji Kardiologicznej „POLONIA”- jeden z największych i najnowocześniejszych w kraju ośrodków przeznaczony dla celów rehabilitacji pacjentów z chorobami układu krążenia, a w szczególności



chorych po operacjach kardiochirurgicznych i po zawałach serca. Dnia 1 lipca 2014 roku w „Uzdrowisku Rymanów” S.A. otwarto oddział rehabilitacji pulmonologicznej w warunkach stacjonarnych dla pacjentów wymagających stosowania kompleksowych czynności rehabilitacyjnych w procesie leczenia powikłanych lub przedłużających się chorób płuc. Jesteśmy jednym z nielicznych uzdrowisk w Polsce zajmujących się leczeniem pacjentów dziecięcych. Dzieci podczas leczenia w trakcie roku szkolnego, kontynuować mogą naukę dzięki działającej przy Uzdrowisku Szkole Sanatoryjnej zapewniającej edukację na poziomie szkoły podstawowej i gimnazjum. Przyjmujemy pacjentów zarówno na pobyty refundowane przez NFZ, ZUS jak i na pobyty komercyjne.

Oprócz działalności leczniczej „Uzdrowisko Rymanów” SA prowadzi działalność produkcyjną. Posiadamy Zakład Produkcji Wód, w którym wytwarzana jest między innymi woda stołowa Celestynka, woda źródłana Rymanów Zdrój, woda dla karmiących matek Rymanów Zdrój czy też gazowane i niegazowane napoje słodzone Celestynka. Produkujemy również kosmetyki na bazie wód mineralnych z Rymanowa Zdroju (Celestynki, Tytusa oraz Klaudii) z dodatkiem mixu wyciągów ziołowych (z ziół polskich). Do produkcji naszych kosmetyków używamy tzw: „zielonych surowców” oraz wybranych surowców z kontrolowanych upraw Eco. Kosmetyków nie konserwujemy Parabenami, nie używamy olejów mineralnych, które są pochodnymi ropy naftowej, a tylko wysokiej jakości olejków roślinnych (makadamia, jojoba, avocado, słodkie migdały, Shea, oliwa z oliwek, olej winogronowy). W sprzedaży są dwie linie kosmetyków- Celestin oraz Celestin Złota Seria.



Zapraszamy do korzystania z usług „Uzdrowiska Rymanów” S.A. oraz zakupu naszych produktów.