



# Uzdrowskowa Gmina Rymanów



POLSKIE  
CENTRUM  
PROMOCJI

# Rymatex®



Rymatex Sp. z o.o. ul. Osiedle 42 38-480 Rymanów  
tel. 13 435 79 30 office@rymatex.com.pl www.rymatex.com.pl

## Europejski producent

- siatek z włókien szklanych impregnowanych żywicami dla potrzeb przemysłu ściernego,
- podkładów do produkcji listkowych tarcz szlifierskich,
- tkanin i matotkanin do produkcji laminatów,
- wielowarstwowych rękawów do renowacji kanalizacji metodą bezwykopową,
- tkanin z włókien węglowych,

**Produkujemy ze szczególną troską o środowisko naturalne**



## UZDROWISKOWA GMINA RYMANÓW



Gmina Rymanów znajduje się w jednym z najczystszych ekologicznie regionów Polski, z dala od dużych ośrodków miejskich. Posiada wspaniałą nieskażoną przyrodę, bodźcowy klimat i czyste powietrze, które sprzyjają leczeniu, odpoczynkowi i pełnemu relaksowi oraz stanowią czynnik wzmacniający odnowę naturalnej odporności człowieka.

Administracyjnie gmina należy do województwa podkarpackiego i powiatu krośnieńskiego. Zajmuje obszar o powierzchni 166 km<sup>2</sup>, który zamieszkuje prawie 16 tys. osób. Centralnym punktem i siedzibą władz gminnych jest miasto Rymanów.

Obszar gminy Rymanów położony jest w południowo-wschodniej części Polski, niedaleko granicy ze Słowacją. Na terenie gminy od lat funkcjonuje uzdrowisko Rymanów Zdrój, którego historia ściśle wiąże się z rodziną Potockich. Ród Potockich zapoczątkował działalność leczniczą na tym terenie. Uzdrowisko działa już przeszło 130 lat, za oficjalną datę odkrycia źródeł mineralnych w Rymanowie Zdroju uważa się 16 sierpnia 1876 r. Znalezione wówczas źródła po przeprowadzeniu analiz chemicznych rozdzielono na trzy źródła i nadano im nazwy: „Tytus”, „Klaudia” i „Celestyna”. Są to wody chlorkowo-wodorowęglanowo-sodowe, jodkowe z zawartością naturalnego CO<sub>2</sub>, wykorzystywane głównie do kąpieli, inhalacji i kuracji pitnej. Latem wody lecznicze oferowane są kuracjom i turystom w stylowej pijalni wód mineralnych usytuowanej w centrum parku zdrojowego, natomiast zimą ze źródeł czerpalnych można korzystać w szpitalach uzdrowiskowych „Eskulap” i „Zimowit”.



# UZDROWISKO RYMANÓW ZDRÓJ



Uzdrowisko Rymanów Zdrój zakresem swych działań obejmuje przede wszystkim leczenie i rehabilitację chorób układu oddechowego, w tym dychawicę oskrzelową, nawracające zapalenia zatok obocznych nosa, gardła, migdałków i oskrzeli, zapalenia płuc, stany po resekcji tkanki płucnej, choroby układu krążenia (wczesna rehabilitacja kardiologiczna), nadciśnienie, miażdżycę i otyłość. U dzieci dodatkowo – leczenie chorób nerek i dróg moczowych oraz celiakii. Rymanowskie wody mineralne od roku 1948 wykorzystuje się do produkcji butelkowanych wód mineralnych, dostępnych w placówkach handlowych naszego regionu. Początkowo znane były jako „celestyna” (ze źródła Celestyna) i „Rymanowianka” (ze źródła Tytus). W chwili obecnej pod nazwą „Celestyna” oprócz wody mineralnej produkowane są również słodzone wody smakowe.

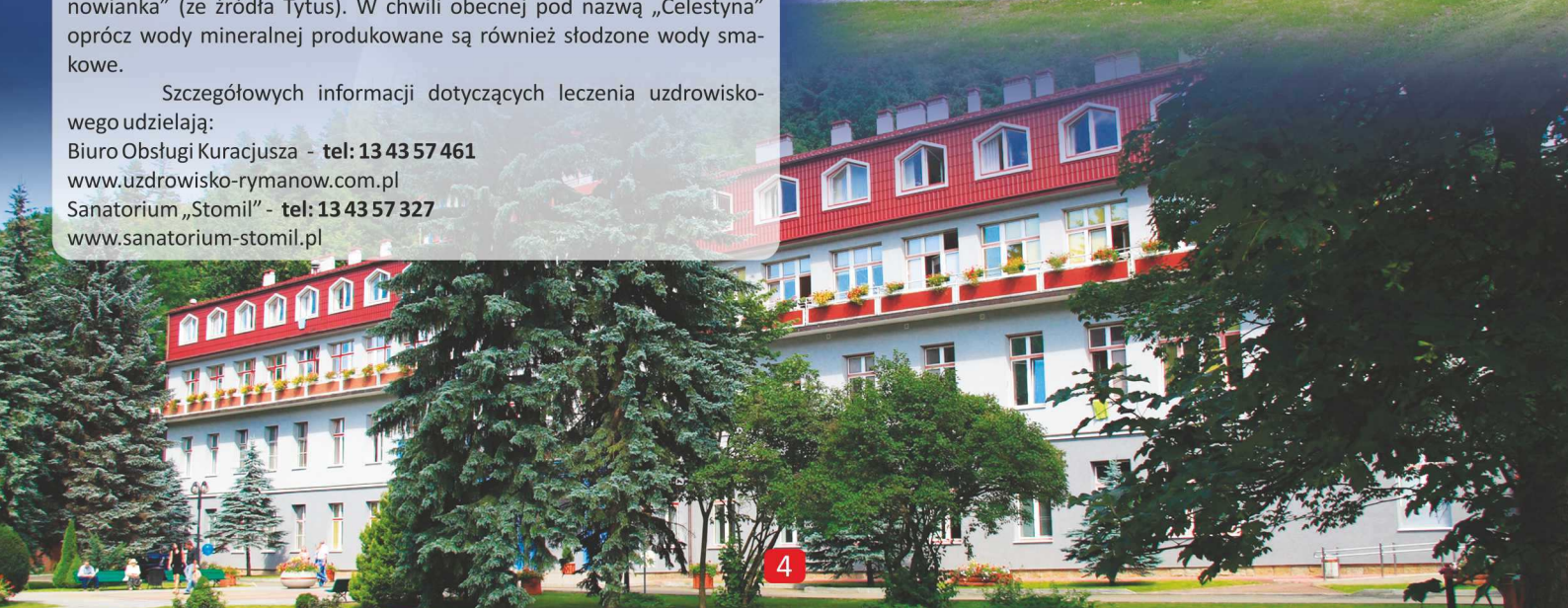
Szczegółowych informacji dotyczących leczenia uzdrowiskowego udzielają:

Biuro Obsługi Kuracjusza - **tel: 13 43 57 461**

[www.uzdrowisko-rymanow.com.pl](http://www.uzdrowisko-rymanow.com.pl)

Sanatorium „Stomil” - **tel: 13 43 57 327**

[www.sanatorium-stomil.pl](http://www.sanatorium-stomil.pl)



## ATRAKCJE TURYSTYCZNE GMINY



**G**mina Rymanów ma charakter gminy turystycznej. Usługi turystyczne w gminie w większości wiążą się z uzdrowiskiem. Jednakże atrakcje turystyczne położone w okolicznych miejscowościach mają również duże znaczenie. Chodzi tu głównie o pamiątki po dawnych mieszkańcach: zabytkowe parki podworskie, stare kościoły i cerkwie greko-katolickie, stare cmentarze i cerkwiska, wysiedlone wsie połemkowskie obecnie zagospodarowane pod potrzeby turystów (Woltużowa, Wiśtoczek, Puławy).

Wszystkie cenne historycznie i przyrodniczo obiekty zostały wpisane w ścieżkę historyczną wyznaczoną po Rymanowie oraz w szlaki rowerowe (o łącznej długości ok. 100 km), które wyznaczono po okolicy.

Po wzgórzach otaczających uzdrowisko Rymanów Zdrój wytyczono sieć ścieżek spacerowych, dzięki którym przebywający w uzdrowisku goście, mogą zwiedzić pobliskie zabytki, obejrzeć wspaniałe panoramy roztaczające się z okolicznych wzgórz oraz odwiedzić znajdujące się „za górką” uzdrowisko Iwonicz Zdrój.



# ATRAKCJE TURYSTYCZNE GMINY



## SZLAKI TURYSTYCZNE

**Szlak beskidzki** – czerwony - to główny szlak turystyczny, który na terenie Beskidu Niskiego wiedzie przez Gminę Rymanów - od Iwonicza Zdroju przez Rymanów Zdrój, dalej przez Wisłoczek, Rudawkę Rymańską, Puławy i przez Rezerwat Bukowicy do Komańczy, Cisnej, aż do Ustrzyk Górnych.

**Szlak zielony** - wiedzie z Beska przez Puławy do Moszczańca i dalej do Komańczy - na terenie gminy umożliwia poznanie przełomu Wisłoka oraz otoczenia Puław.

## SZLAKI TEMATYCZNE

**Polsko-Słowacki Szlak Świątyń Karpackich** - szlak rozpoczyna się w Stropkowie na Słowacji i biegnie przez miejscowości posiadające zabytkowe obiekty sakralne, na przejście graniczne w Barwinku. W granicach Polski prowadzi przez Trzciangę, gdzie można zwiedzić Pustelnię Św. Jana z Dukli dalej przez Duklę, Chyrową, Wietrzno, Krosno, Miejsce Piastowe, Iwonicz. Następnie można zapoznać się z miejscowościami Gminy Rymanów i licznymi tutaj zabytkami sakralnymi (w Klimkówce, Rymanowie, Bałuciance, Króliku Polskim). Dalej szlak wiedzie do Jaślisk.

**Szlak Naftowy** - transgraniczny szlak łączący ze sobą miejsca związane z narodzinami i historią przemysłu naftowego. Jego główną oś stanowią Jasło, Krosno, Sanok, Lesko, Ustrzyki Dolne, Sambor, Borysław, Drohobycz, Lwów a szlak wzbogacają pętle dla turystyki pieszej i rowerowej. Na terenie Gminy Rymanów ślady po działalności kopalni ropy pozostały w Rymanowie Zdroju przy ścieżce przyrodniczej „Rymanów Zdrój”, w Rudawce Rymańskiej w dolinie potoku Płonek oraz w Głębokiem, gdzie można znaleźć ślady kopanek. Dużo pamiątek po działalności kopalni ropy pozostało w Klimkówce.

## ATRAKcje TURYSTYCZNE GMINY



**Szlak Architektury Drewnianej** - na Podkarpaciu jest to szlak o łącznej długości 1202 km, podzielony jest na 9 tras. Najczęściej spotykanymi obiektami są drewniane cerkwie. Nie brak jednak cennych, zabytkowych kościołów i pięknej zabudowy wiejskiej oraz uzdrowskiej zabudowy w Iwoniczu i Rymanowie Zdroju. Spotkać można także stare dworki oraz obiekty zabytkowej techniki. Na terenie gminy Rymanów można obejrzeć cerkiew w Bałuciance, kościół w Króliku Polskim, świątynię w Klimkówce oraz zabudowę Rymanowa Zdroju.

**Szlak Papieski** - jest to odcinek główny Szlaku Beskidzkiego, po którym wędrował ks. biskup Karol Wojtyła, późniejszy Papież Jan Paweł II. W kierunku zachodnim można dojść do Iwonicza Zdroju a dalej na Cergową i do Dukli, w kierunku wschodnim w rejon Wisłoczka i Puław w dolinie Wisłoka. Pobyt Karola Wojtyły w Rymanowie Zdroju w roku 1964, upamiętnia kapliczka wzniesiona w 2004 roku nad brzegiem rzeki Tabor oraz zabudowę w północnej części uzdrowiska.

**Śladami Łemków w dolinie Taboru i Wisłoka** - trasa wiedzie przez miejscowości Gminy Rymanów, takie jak Bałucianka, Deszno (obecnie włączone do Rymanowa Zdroju), Królik Wołoski, Puławy, Sieniawa, Tarnawka, Wernejówka, Wisłoczek, Wołtuszcza, Wólka, Wróblak Królewski, Wróblak Szlachecki, Zawoje. Niektóre z tych miejsc to nie istniejące już administracyjnie miejscowości, w których jednak można znaleźć ślady kultury łemkowskiej.



## ATRAKcje TURYSTYCZNE GMINY



**Szlak Chasydzki** - to projekt zorganizowany przez Fundację Ochrony Dziedzictwa Żydowskiego, którego celem było stworzenie międzynarodowego szlaku turystycznego, wykorzystującego dziedzictwo kultury i religii żydowskiej. Trasa łączy siedemnaście miejscowości z terenów Podkarpacia i Lubelszczyzny w tym Rymanów, w którym zachowała się barokowa synagoga z XVIII w. oraz cmentarz, na którym spoczywa cadyk Menachem Mendel z Rymanowa.

**Beskidzka Trasa Kurierska „Jaga-Kora”** - jest to rekonstrukcja historycznego szlaku kurierskiego z czasów II wojny światowej, prowadzącego przez teren Beskidu Niskiego. Trasę tę 45 razy przemierzył legendarny kurier Jan Łożański pseudonim „Orzeł” i „Jan Madejski”. Trasa „Jaga” działała od wiosny 1940 r. do połowy 1942 r., kiedy to nastąpiła jej reorganizacja. Zamieniono ją na trasę sztafetową o kryptonimie „Kora” i pod taką nazwą funkcjonowała do końca wojny. Wiedzie ona przez Rymanów Zdrój, Wołtuszworę, Wiśloczek, Jawornik, Polany, Surowicze, Wole Niżną, Jasiel - długość trasy to 24 km.



Mapka pochodzi z archiwum  
Lokalne Organizacji Turystycznej  
Beskid Niski z siedzibą w Krośnie.






## ATRAKcje TURYSTYCZNE GMINY



**Ścieżki spacerowe** - w gminie Rymanów wszystkie ścieżki są bardzo dobrze oznakowane, z przystankami dla turystów, gdzie można przysiąść na ławce, odpocząć w czasie wędrowki czy zrobić piknik.

**Ścieżka z Rymanowa Zdroju przez Kalwarię do Rymanowa** - długości 4 km, trasa przebiega przez nieczynny wyciąg narciarski w Rymanowie Zdroju, polną drogą przez Pańską Górę do stóp wzgórza Kalwaria, gdzie znajduje się utworzona grota Matki Bożej. Oznakowana: biało-żółtym paskiem.

**Ścieżka z Rymanowa Zdroju przez Klimkówkę do Iwonicza Zdroju** - długość 7 km, trasa przebiega przez wyciąg narciarski. Dalej polną drogą kieruje się na zachód do Klimkówki. Po drodze mija Kościółek Znalezienia Krzyża Św. Dochodząc do zabudowań wsi i głównej drogi skręca na północ i cały czas idąc drogą asfaltową dochodzi do pozostałości po kopalni ropy naftowej i pierwszych zabudowań Iwonicza Zdroju. Oznakowana: biało-żółtym paskiem.



**Ścieżka z Rymanowa Zdroju przez Przymiarki do Iwonicza Zdroju** - długość 7 km, trasa ciągnie się wzdłuż byłego basenu kąpielowego i dalej skręca z ul. Zdrojowej, przecina ul. Spacerową i brzegiem lasu pnie się w górę na wierzchołkę Przymiarek. Warto zatrzymać się na szczycie, by cieszyć się przepięknym widokiem na Beskidzkie Góry, a przy dobrej widoczności można podziwiać również Tatry. Potem polną drogą kieruje się na zachód. Po około 5 km wędrowki w dole widoczna wieś Bałucianka. Dochodząc do lasu schodzi się w dół, mijając po prawej tereny Wólki. Po zejściu z góry wychodzimy w okolicy muszli koncertowej i basenu kąpielowego w Iwoniczu Zdroju. Oznakowana: w kolorze zielonym.

## ATRAKcje TURYSTYCZNE GMINY



**Ścieżki na Wołtuszwą:** zielona, niebieska i żółta,  
Dzięki prywatnej inicjatywie gospodarstwa agroturystycznego „Dom Pod Lipą” powstały na terenie Wołtuszwowej trzy oznakowane i dobrze urządzone ścieżki spacerowe:

Zielona: „**Do Królowej Wołtuszwowej**”

Niebieska „**Ścieżka Łemka**”

Żółta „**Na Beskidzką Połoninę**”

Szczegółowe informacje znajdują się na tablicach informacyjnych u wylotu Doliny Czarnego Potoku, skąd za znakami głównego szlaku beskidzkiego w kolorze czerwonym można dojść do cerkwiska - miejsca, w którym do 1953 r. stała drewniana cerkiew.

**Ścieżka historyczna „Ocalić od zapomnienia”** w Rymanowie - długość 3 km, ścieżka obejmuje 10 obiektów na terenie Rymanowa, które mają znaczenie dla historii i rozwoju miasta, w każdym z tych punktów postawione są tablice z dokładnym opisem.



Historyczne obiekty, które koniecznie trzeba zwiedzić podczas pobytu w Rymanowie to: **Synagoga żydowska, Dom dr Ignacego Bieleckiego, Kościół pw. św. Wawrzyńca.**

Kolejnym etapem historycznej wędrowki po Rymanowie jest cmentarz katolicki i nieco dalej Kalwaria Rymanowska, a na wschód od niej ulokowany jest cmentarz żydowski - kirkut. Dalej udajemy się do Budynku Towarzystwa Gimnastycznego "Sokół", w którym obecnie mieści się kino i Regionalna Izba Historyczna, następnie do Ochronki św. Józefa. Nieco dalej, po drugiej stronie rzeki Tabor znajduje się ulokowany w pięknym, starym parku Dwór Potockich, obecnie siedziba Nadleśnictwa. Ostatnim już etapem tej swoistej wędrowki historycznej jest cmentarz jeniecki w Rymanowie.

## ATRAKcje TURYSTYCZNE GMINY



### Ścieżka przyrodnicza „Rymanów Zdrój” - długość 6 km,

Czas przejścia: 2-4 godz., ilość przystanków: 16

Oznakowanie: biało-pomarańczowe kółka

Ścieżka rozpoczyna się na parkingu przy leśniczówce Leśnictwa Rymanów Zdrój.

Ścieżka ma za zadanie zapoznanie z walorami przyrodniczymi lasów położonych w Leśnictwie Rymanów Zdrój. Ścieżka ta ukazuje również wpływ człowieka w tym i pracę leśników na wygląd i funkcjonowanie biocenozy leśnych. Trasa ścieżki przebiega między innymi przez punkty widokowe i miejsca historyczne: Górę Zamczyska, Cerkwisko. Nadleśnictwo zachęca do korzystania ze ścieżki nie tylko latem, ale i w innych porach roku, gdyż las każdą porą roku jest inny - zawsze jednak piękny.

### Ścieżka przyrodnicza „W dolinie Wisłoka”.

Długość ścieżki: 10 km. Czas przejścia: 3-5 h,

ilość przystanków: 7

Oznakowanie: biało-pomarańczowy kwadrat

Wskazane buty turystyczne.

Ścieżka zlokalizowana jest na obszarze leśnictwa Puławy. Trasa ścieżki tworzy pętlę, rozpoczyna się i kończy w miejscowości Puławy Dolne - wsi położonej w malowniczych terenach o znacznych walorach krajobrazowych i turystycznych. Ścieżka jest łatwo dostępna, dojechać można samochodem lub rowerem. Do ścieżki najłatwiej dojść idąc od strony przystanku w Puławach Dolnych. Skręcając w lewo wchodzimy na drogę, która po kilkudziesięciu metrach doprowadza nas do wejścia na ścieżkę.

Więcej info na [www.gojc-tabor.pl](http://www.gojc-tabor.pl)

# ATRAKcje TURYSTYCZNE GMINY



## Ścieżka Edukacyjno-Przyrodnicza „Harendówka”

Długość ścieżki: 2,5 km. Czas przejścia: 2,5 h, Ilość przystanków: 10

Oznakowanie: biało-pomarańczowe kółka. Wskazane buty turystyczne.

Ścieżka zaczyna się na terenie leśnictwa Pastwiska, w Ośrodku Edukacji Ekologicznej. W dalszej części trasy, możemy zapoznać się ze stanowiskami użytkowania lasu i nasiennictwa, dowiedzieć się, jak ważne dla zwierzyny są zbiorniki wodne w lesie oraz co to jest „brzezina” i „bluszcz”.

## Ścieżka „Do Przełomu Wisłoka” - długość: 8 km

Czas przejścia - 3 godz. Oznakowanie: niebieski symbol R/R. Wskazane buty turystyczne. Przez 1/3 swej długości trasa biegnie równoległe z czerwonym Szlakiem Beskidzkim. Ścieżka prowadzi z Rymanowa Zdroju do Rudawki Rymanowskiej, a jej głównym celem jest punkt widokowy Przełom Wisłoka.

**Trasa narciarstwa biegowego i nordic walking w Rymanowie-Zdroju** - długość - 5 km, trasa pełni 2 funkcje - w zimie jest to trasa narciarstwa biegowego, w lecie służy do uprawiania nordic walking. Rozpoczyna się na Krokusowej Polanie za Leśniczówką w Rymanowie - Zdroju, wychodzi na Wołtusową, skąd można podziwiać przepiękne widoki i niezwykłą przyrodę.

**Trasa Fitness w Rymanowie Zdroju** - długość - ok. 5 km, na niej profesjonalne urządzenia do fitness. Oznakowanie - zielona strzałka



TRASA FITNESS



## ATRAKcje TURYSTYCZNE GMINY



**T**rasy rowerowe - są ogromnym atutem Gminy Rymanów. W karpackiej strefie klimatycznej turystykę rowerową można uprawiać od wczesnej wiosny do późnej jesieni. Rower jest ekologicznie bezpieczny i można się na nim przemieszczać w strefach ochrony przyrody. Turyści mogą korzystać nie tylko z oznakowanych ścieżek rowerowych ale też dróg asfaltowych, śródpolnych czy leśnych. Tereny gminy Rymanów cechuje wysoki potencjał do rozwijania tej formy turystyki.

### Trasy rowerowe na terenie Gminy Rymanów:


**Trasa między zdrojami** - szlak czerwony o długości 24 km. Trasa łączy Iwnicz Zdrój z Rymanowem Zdrojem.

**Trasa etnograficzna** - szlak niebieski o długości 31 km. Przebiega przez tereny po wsiach wysiedlonych po II wojnie światowej.

**Trasa Doliną Wiśłoka** - szlak zielony o długości 35 km. Prowadzi przez tereny atrakcyjne widokowo, brzegiem rzeki Wiśłok.

**Familijna ścieżka rowerowa** - o długości 3.5 km. Wiedzie drogą przez otaczające Rymanów Zdrój lasy.

**Wyczynowe trasy rowerowe** o różnym stopniu trudności na zboczu góry Kiczera w Puławach Górnych.



## OBIEKTY SPORTOWE



Gmina Rymanów posiada bardzo dobrą bazę obiektów sportowych, z których korzystać mogą zarówno mieszkańcy, jak i turyści. Są to:

Boiska wielofunkcyjne typu "Orlik" w Rymanowie, Klimkówce oraz Wróbliku Szlacheckim

Wielofunkcyjne boisko o sztucznej nawierzchni w Rymanowie Zdroju

Hala sportowa w Sieniawie

Korty tenisowe w Rymanowie-Zdroju oraz Rymanowie

Stadiony sportowe w niemalże każdej miejscowości.

# WELCOME



**R**ymanów municipality is situated in one of the most ecologically clean regions of Poland, away from large urban centers. It has a magnificent unspoiled nature, unique climate and clean air, which aid in the treatment process, rest and relaxation.

Rymanów is known for its spa, which treats mainly respiratory diseases, cardiovascular diseases in adults and celiac disease, kidney disease and urinary tract disorder in children.

The municipality is rich in various kinds of tourist attractions, including numerous biking and hiking trails. It has an excellent range of accommodation tailored to the needs of customers with various requirements. Here everyone can find something for themselves

We cordially invite you.



## DANE TELEADRESOWE



### Gmina Rymanów

38-480 Rymanów, ul. Mitkowskiego 14 a  
woj. podkarpackie  
www.rymanow.pl  
gmina@rymanow.pl  
tel. +48 13 4355006  
fax +48 13 4355765

### Straż Miejska

Rynek 5, 38-480 Rymanów  
kontakt telefoniczny: 13 43 56 699  
(w godz. dyżurów)  
telefon komórkowy: 665 990 574  
(w godz. dyżurów)  
strazmiejska@rymanow.pl

Biuro Informacji Turystycznej  
ul. Zdrojowa 40  
38-481 Rymanów Zdrój  
tel. 13 43 57 190

Gminny Ośrodek Pomocy Społecznej  
ul. Dworska 42, 38-480 Rymanów  
tel./fax: 13 4357955, 13 4355308, 13 4355785  
gops@rymanow.pl, grymano@rzeshow.uw.gov.pl  
www.gopsrymanow.org  
www.gopsrymanow.pl

Zakład Gospodarki Komunalnej  
ul. Osiedle 40, 38-480 Rymanów  
tel. 13 435 51 06; fax: 13 435 61 25;  
www.zgk.rymanow.pl

Budynek Urzędu Gminy Rymanów

Folder został przygotowany we współpracy z Gminą  
Uzdrowską Rymanów.

Tekst: UG Rymanów

Skład i druk: PCP - Kraków

Fotografie: arch. gminy,

WYDANIE II październik 2016 r.

Waldemar Czado, Piotr Ciska.



Wydawca: Polskie Centrum Promocji  
ul. Nowohucka 44, 31-580 Kraków  
tel./fax 12 648 97 00, 12 648 15 24  
www.pcp.org.pl pcp@adres.pl







OFERUJEMY:  
FIGURKI SZKLANE • WAZONY • PATERY  
PRZYCISKI • WOLNE FORMY • PUCHARY  
LAMPY ELEKTRYCZNE



Realizujemy indywidualne zamówienia i pomysły architektów oraz dekoratorów wnętrz. Zapraszamy również wycieczki i turystów indywidualnych na pokazy produkcji szkła.



13 435 59 29

13 435 68 60

ul. Dworska 29

38-480 Rymanów

[www.sabinaglass.pl](http://www.sabinaglass.pl)

[sabina@sabinaglass.pl](mailto:sabina@sabinaglass.pl)



Rynek 9, 38-480 Rymanów  
tel. 13 43 550 03

[www.gs-rymanow.pl](http://www.gs-rymanow.pl) [gsrymanow@vp.pl](mailto:gsrymanow@vp.pl)

Dla Rymanowian od 1948 r.

Producent Tradycyjnego Chleba Rymanowskiego  
Gminna Spółdzielnia „SCH” w Rymanowie

Zapraszamy do sklepów firmowych:  
Rynek 9 (Sklep Premium), Rymanów  
ul. PCK 17, Rymanów Zdrój



Znak nadany  
dla chleba  
żytniego tradycyjnego



**4F** SKLEP  
SPORTOWY  
W RYMANOWIE  
ZDROJU

espee active JUKON SPOKEY OUTHORN HI-TEC

Galeria Zdrój, ul. Zdrojowa 40/7

**PORADNIA DIETETYCZNA W IWONICZU-ZDROJU**  
Indywidualne konsultacje dietetyczne

- dieta w otyłości i chorobach metabolicznych
- porady żywieniowe dla dzieci i młodzieży

tel. 698-241-847

www.dietetykiwonicz.pl  
Iwonicz-Zdrój, ul. ks.J.Rąba 4

**UBEZPIECZENIA** *Wszystkie ubezpieczenia w jednym miejscu!*

majątkowe,  
komunikacyjne,  
rolne,  
życiowe

Rymanów, Rynek 22  
tel. 664 993 341

## Zakład Remontowo-Budowlany DĄBEK

Wykonujemy prace ogólnobudowlane  
oraz kompleksowe remonty.  
**ZADZWOŃ!**



Głębokie 82, 38-480 Rymanów  
tel. 692 094 224

**Lasy Państwowe**  
zapraszamy

**Nadleśnictwo  
Rymanów**

ul. Dworska 38, 38- 480 Rymanów  
tel.: 13 43 44 270 fax: 13 43 44 272  
rymanow@krosno.lasy.gov.pl www.rymanow.krosno.lasy.gov.pl





## Delikatesy Centrum w Rymanowie - Zdroju

ul. Zdrojowa 43  
tel. 13 435 71 99

Wybierając się na zakupy do Delikatesów Centrum w Rymanowie - Zdroju masz pewność, że znajdziesz w nim zarówno lokalne specjały jak i produkty znanych marek. Możesz mieć pełne zaufanie co do jakości produktów oferowanych w naszym sklepie.

### Zapraszamy na zakupy:

maj - wrzesień pon. - sob.: 6:00 - 22:00  
niedz.: 8:00 - 20:00  
pozostałe m-ce pon. - sob. 6:00 - 21:00  
niedz.: 8:00 - 20:00



**Zakład Aktywności  
Zawodowej PSOUU**  
38-481 Rymanów Zdrój  
ul. PCK 3  
tel. 13 43 57 720



Noclegi,  
wynajem kompleksu  
szkoleniowego,  
turnusy rehabilitacyjne,  
pobyty grup zorganizowanych,  
kolonie, zimowiska, zielone szkoły,  
wizyty studyjne.



**Catering,**  
imprezy okolicznościowe,  
ciasta domowe - realizujemy  
duże zamówienia  
na imprezy typu komunie,  
wesela, produkcja  
wyrobów garmazeryjnych  
(pierogi, uszka, krostki).

[zazymanowzdroj.com.pl](http://zazymanowzdroj.com.pl)

# DROZDBUD

Zakład  
Remontowo - Budowlany

**Tadeusz Drozd**

38-481 Rymanów Zdrój  
ul. Spacerowa 90  
tel./fax 13 43 57 136  
kom. 601 974 493

[www.drozdbud.pl](http://www.drozdbud.pl)

Świadczymy usługi w zakresie robót:

- budowlano-montażowych, - instalacyjnych, - remontowych  
i modernizacyjnych, - robót drogowych.

Wykonujemy wszelkiego rodzaju roboty wykończeniowe, malarskie,  
tynkarskie, ocieplanie budynków, adaptację wnętrz, a także  
układanie kostki brukowej. Posiadamy doświadczoną kadrę,  
sprawdzoną na budowach w kraju i za granicą.



## Gospodarstwo Agroturystyczne „Nad Taborem” Tadeusz Drozd

[www.rymanowzdroj.nadtaborem.tur1.eu](http://www.rymanowzdroj.nadtaborem.tur1.eu)

ul. Spacerowa 90A, 38-481 Rymanów Zdrój tel./fax: 13 43 57 136, kom: 601 974 493  
[www.nadtaborem.pl](http://www.nadtaborem.pl) [nadtaborem@nadtaborem.pl](mailto:nadtaborem@nadtaborem.pl)



Dla gości: 2, 3 i 4-osobowe pokoje z osobnym wejściem.  
Umeblowane i wyposażone kuchnie, TV-SAT oraz internet.  
Pokoje posiadają węzły sanitarne. Gospodarstwo  
położone jest w cichej i spokojnej okolicy, przy rzece Tabor.  
Teren jest ogrodzony: z placem zabaw dla dzieci, altanką,  
grillem oraz miejscem na ognisko,  
obok znajduje się bezpłatny parking.

